



19th INTERNATIONAL CONGRESS OF SPELEOLOGY

38^o Congresso Brasileiro de Espeleologia

20-27 DE JULIO DE 2025 - BELO HORIZONTE - MINAS GERAIS – BRASIL

VIAJES PRE Y POST-CONGRESO

PRECIO (REAIS) R\$ 5.500,00

COORDINADORA**Karin Linete Hornes**Email: klhornes@uepg.br

Teléfono/WhatsApp: +55 45 99963 7743

FECHAS**Pre-Congreso - PRE-03**

Inicio 14 de julio de 2025, a las 13h00, en el Aeropuerto de Curitiba (PR)

Fin 19 julio 2025, a las 12h00, en el Aeropuerto de Curitiba (PR)

Post-Congreso - POST-03

Inicio el 28 de julio de 2025, a las 13h00, en el Aeropuerto de Curitiba (PR)

Fin 02 agosto 2025, 08h00 en el hotel en Ponta Grossa (PR)

TIPO DE TRANSPORTE

Furgoneta para las visitas

Aeropuertos utilizados:

- Belo Horizonte – CNF
- Curitiba - CWB



**PRE-CONGRESO CONFIRMADO
POST-CONGRESO CANCELADO**

La formación de areniscas de la región de Ponta Grossa es el resultado de la deposición de un gran volumen de arena en el fondo marino hace aproximadamente 400 a 300 millones de años, en los períodos Devónico y Carbonífero. La drenada de este mar interior y el levantamiento de su lecho por fuerzas tectónicas dejaron al descubierto el depósito de arena, que fue cementado, en algunos casos con óxido de hierro, de ahí el color rojizo de esta arenisca. La acción de la actividad tectónica y la erosión pluvial (superficial y subterránea) y eólica esculpieron el relieve, generando un gran número de rasgos geomorfológicos específicos como dolinas (conocidas como furnas en la región), cañones, torres de piedra, lagos y formaciones rocosas muy particulares; cuenta con una biodiversidad única e infraestructuras modernas y sostenibles. La región cuenta con paisajes de campos, bosques y remanentes del cerrado. Esta ruta también añade arqueología y cultura a la diversidad histórica de la región paranaense de Campos Gerais.

ITINERARIO BÁSICO**Día 1: Pre-Congreso, 14 de julio - Post-Congreso, 28 de julio**

Recepción en el aeropuerto de Curitiba a las 13h, seguida de un viaje a Ponta Grossa y una visita al Museo de Ciencias Naturales de la UEPG, tanto antes como después del Congreso.

Día 2: Pre-Congreso, 15 de julio - Post-Congreso, 29 de julio

Visita al Parque Estatal de Vila Velha, Furnas, Lagoa Dourada y Witmarsun Estrias Glaciais.

Día 3: Pre-Congreso, 16 julio - Post-Congreso, 30 julio

Visita a Buraco do Padre y Fenda da Freira.

Día 4: Pre-congreso, 17 de julio - Post-congreso, 31 de julio

Cañón de Guartelá con recorrido arqueológico y visita al museo de Castro.

Día 5: Pre-Congreso, 18 de julio - Post-Congreso, 1 de agosto

Visita al Refugio de Curucacas y Furnas Gêmeas.

Día 6: Pre-Congreso, 19 de julio - Post-Congreso, 02 de agosto

Traslado al aeropuerto de Curitiba y fin del itinerario a las 12h en el pre-Congreso. Fin del itinerario en el hotel en Ponta Grossa, después del desayuno en el post-Congreso.



Miembros del Buró de la UIS en el Parque Estatal de Vila Velha en julio de 2023.

ARCHIVO NIVALDO COLZATO





Vista general de las formaciones de arenisca del Parque Estatal de Vila Velha.

PREREQUISITOS

Salud y estado físico para caminatas suaves de hasta 8 kilómetros al día, por senderos en campo abierto o cubierta forestal, con temperaturas que pueden oscilar entre -03°C y 25°C (27°F y 77°F) en esta época del año.

EQUIPOS PARA USO INDIVIDUAL

Recomendamos llevar zapatillas de deporte o botas de senderismo, pantalones largos, camiseta de manga larga con protección UV, gorra o sombrero y repelente de insectos. Dependiendo del tiempo, también se recomienda llevar un cortaviento, guantes, gorro o sombrero y un impermeable.

INCLUIDO EN EL PAQUETE

- Transporte en furgoneta y/o coche: aeropuerto-visitas-aeropuerto antes del Congreso y aeropuerto-visitas después del Congreso
- Entrada a las atracciones
- 5 días de alojamiento con desayuno
- Comida: almuerzo, merienda y cena todos los días

REQUISITOS

Edad mínima de 12 años, siempre que vayan acompañados de uno de sus padres o de un tutor legal.

PÁGINAS WEB

- [Parque Estatal de Vila Velha](#)
- [Estrias Glaciares de Witmarsun](#)
- [Buraco do Padre](#)
- [Guartelá](#)
- [Moinho Castrolanda](#)
- [Refúgio das Curucacas](#)
- [Museo de Ciencias Naturales](#)

04

TURISMO ESPELEOLÓGICO
EN VALE DO RIBEIRA (SP)

PRECIO (REAIS) R\$ 5.300,00

COORDINADOR

José Antonio Basso Scaleante
(Scala)Email: scala@estacaofloresta.com.br
Teléfono/WhatsApp: +55 19 99216 9544

TIPO DE TRANSPORTE

Furgoneta para las visitas

Aeropuertos utilizados:

- Belo Horizonte – CNF
- Campinas – VCPF

PRE-CONGRESO CONFIRMADO
POST-CONGRESO CANCELADO

FECHAS

Pre-Congreso - PRE-04

Inicio 13 julio 2025, a las 10h00, en el
Aeropuerto de Campinas (SP)Fin 19 julio 2025, a las 13h00, en el
Aeropuerto de Campinas (SP)

Post-Congreso - POST-04

Inicio 28 julio 2025, a las 10h00, en el
Aeropuerto de Campinas (SP)Fin 03 agosto 2025, a las 13h00, en el
Aeropuerto de Campinas (SP)

El dominio subterráneo alberga algunos de los últimos espacios vírgenes de nuestro planeta y, por esta y otras razones, las cuevas requieren un uso adecuado, respeto y protección. En el corazón de la Mata Atlántica brasileña, el Vale de Ribeira, las acciones dirigidas a la minimización de los impactos de la visitación turística y a la protección efectiva de las numerosas cuevas en las que esta actividad está permitida son un proceso continuo y en constante seguimiento, con el fin de obtener un conocimiento plural de todas las posibilidades de espeleoturismo diagnosticadas, de forma que se generen posibilidades diferenciadas de uso para distintos perfiles de público. Desde el punto de vista del turismo espeleológico, las cuevas de la región permiten esta actividad en todos sus matices, desde el turismo de masas (Cueva Diabo), el ecoturismo (Cueva de Santana) y el turismo de aventura (Cueva Água Suja) hasta el turismo de riesgo calculado (Casa de Pedra), cuevas importantes en la historia del origen de la Sociedad Brasileña de Espeleología.

Nota: esta ruta no incluye el turismo de riesgo calculado

ITINERARIO BÁSICO

Día 1: Pre-Congreso, 13 de julio - Post-Congreso, 28 de julio

Recepción en el aeropuerto de Campinas a las 10h, tanto antes como después del Congreso, y traslado a Eldorado/SP (360 km).

Día 2: Pre-Congreso, 14 julio - Post-Congreso, 29 julio

Visita a las grutas de Água Suja y Cafezal.

Día 3: Pre-Congreso, 15 julio - Post-Congreso, 30 julio

Visita a las cuevas de Santana, Morro Preto y Couto.

Día 4: Pre-congreso, 16 de julio – Post-congreso, 31 de julio

Visita a las grutas de Ouro Grosso hasta la 1ª cascada y Alambari de Baixo.

Día 5: Pre-congreso, 17 de julio – Post-congreso, 1 de agosto

Visita al portal de la cueva Casa de Pedra.

Día 6: Pre-Congreso, 18 de julio - Post-Congreso, 2 de agosto

Visita a la parte turística de la Cueva Diabo.

Día 7: Pre-Congreso, 19 julio - Post-Congreso, 03 agosto

Traslado al aeropuerto de Campinas (340 km) y fin de los itinerarios pre-Congreso y post-Congreso a las 13h00.



FOTO: RICARDO MARTINELLI





Caverna do Diabo.

PREREQUISITOS

Salud y estado físico para caminatas suaves, medianas y ocasionalmente pesadas de hasta 12 kilómetros; senderos que suelen estar abiertos en el bosque, temperaturas que pueden variar de -03°C a 25°C (27°F a 77°F) en esta época del año.

EQUIPOS PARA USO INDIVIDUAL

Se recomienda llevar botas de senderismo, pantalón largo, camiseta de manga larga con protección UV, gorra o sombrero para el sol y casco con iluminación para las cuevas (el parque dispone de cascos de alquiler). Se recomienda llevar mochila para el senderismo y ropa sintética de secado rápido para aguas entre 15 y 17°C. (50 a 63°F).

INCLUIDO EN EL PAQUETE

- Transporte en furgoneta aeropuerto-visitas-aeropuerto
- Entrada a las atracciones
- 6 días de alojamiento con desayuno
- Comida: almuerzo, merienda y cena todos los días

REQUISITOS

Edad mínima de 12 años, siempre que vayan acompañados de uno de sus padres o de un tutor legal.

PÁGINAS WEB

- [Petar Online](#)
- [Parque Estadual Caverna do Diabo](#)

PRECIO (REAIS) R\$ 5.300,00

COORDINADOR

Tom Morita

Email: tomdmmorita@gmail.com

Teléfono/WhatsApp: +55 11 976050510

FECHAS

Pre-Congreso - PRE-05

Inicio 13 julio 2025, a las 10h00, en el Aeropuerto de Campinas (SP)

Fin 19 julio 2025, a las 13h00, en el Aeropuerto de Campinas (SP)

Post-Congreso - POST-05

Inicio 28 julio 2025, a las 10h00, en el Aeropuerto de Campinas (SP)

Fin 03 agosto 2025, a las 13h00, en el Aeropuerto de Campinas (SP)

TIPO DE TRANSPORTE

Furgoneta para las visitas

Aeropuertos utilizados:

- Belo Horizonte – CNF
- Campinas – VCP



La práctica de la espeleología en el Vale do Ribeira fue iniciada por el paleontólogo alemán Richard Krone (1896) para encontrar y registrar nuevas cuevas y posteriormente, con la llegada de espeleólogos franceses en los años 50, para realizar las respectivas topografías y nuevas exploraciones. Esto fue sin duda una de las cunas del desarrollo de la espeleología vertical brasileña e incluso de las técnicas de buceo. Como el Vale do Ribeira está cubierto por la más vasta área de Mata Atlántica preservada, con un alto índice pluviométrico y terreno montañoso, muchas de las cuevas tienen cursos de agua perennes y potentes, que han sido las directrices para muchas de las exploraciones en la región; en las exploraciones siguiendo ríos subterráneos, algunas iniciadas por los resurgimientos y otras por los sumideros de los respectivos ríos, muchas cuevas fueron literalmente atravesadas, algunas con mucha facilidad, otras no tanto, y otras con el uso de mucha técnica espeleológica vertical. Está previsto atravesar las siguientes cuevas o sistemas en esta ruta: Couto Morro Preto (fácil), Caverna do Diabo (fatigosa), Casa de Pedra (mayor pórtico rupestre del mundo - 215 m libres), Água Suja (un único abismo de 98 m libres con un bonito paseo por el río subterráneo) y Ouro Grosso (250 m de desnivel con una secuencia de abismos y cascadas).

ITINERARIO BÁSICO

Día 1: Pre-Congreso, 13 de julio - Post-Congreso, 28 de julio

Recepción en el aeropuerto de Campinas a las 10h, tanto antes como después del Congreso, seguida de traslado a Eldorado/SP (360 km).

Día 2: Pre-Congreso, 14 julio - Post-Congreso, 29 julio

Travesía de la Cueva del Diabo.

Día 3: Pre-Congreso, 15 julio - Post-Congreso, 30 julio

Travesía Morro Preto - Couto (resurgencia).

Día 4: Pre-Congreso, 16 julio - Post-Congreso, 31 julio

Travesía cueva del Água Suja.

Día 5: Pre-Congreso, 17 julio - Post-Congreso, 1 agosto


Travesía de la Cueva de Ouro Grosso.

Día 6: Pre-Congreso, 18 de julio - Post-Congreso, 2 de agosto

Travesía de la Cueva de Ouro Grosso.

Día 7: Pre-Congreso, 19 julio - Post-Congreso, 03 agosto

Traslado al aeropuerto de Campinas (340 km) y fin del itinerario tanto para el pre-Congreso como para el post-Congreso a las 13h00.



Gruta Ouro Grosso.

FOTO: JOSÉ AYRTON LABEGALINI

PREREQUISITOS

Salud y estado físico para caminatas ligeras, medias y pesadas de hasta 12 kilómetros, capacidad para nadar en tramos cortos de algunas cuevas; senderos escarpados normalmente abiertos en el bosque, temperaturas exteriores que pueden variar de 0°C a 25°C (32°F a 77°F) en esta época del año.

EQUIPOS PARA USO INDIVIDUAL

Equipo completo para espeleología vertical, gorra para el sol y casco con iluminación para espeleología. Se recomienda llevar una mochila para el senderismo y ropa sintética de secado rápido para el agua entre 15°C y 17°C (50°F y 63°F).

INCLUIDO EN EL PAQUETE

- Transporte en furgoneta aeropuerto-visitas-aeropuerto
- Entrada a las atracciones
- 6 días de alojamiento con desayuno
- Comida: almuerzo, merienda y cena todos los días

REQUISITOS

Edad mínima 18 años.

PÁGINAS WEB

- [Petar Online](#)
- [Parque Estadual Caverna do Diabo](#)
- [Turismo de Naturaleza](#)



Gruta Casa de Pedra.



PRECIO (REAIS) R\$ 3.100,00

COORDINADOR

Luciano Emerich Faria

Email: luemfa@hotmail.com

Teléfono/WhatsApp: +55 31 99773-5985

FECHAS

Pre-Congreso - PRE-06

Inicio 16 julio 2025 en Belo Horizonte (MG) - lugar y hora por determinar

Fin 19 julio 2025 en Belo Horizonte (MG)

Post-Congreso - POST-06

Inicio 28 julio 2025 en Belo Horizonte (MG)

Fin 31 julio 2025 en Belo Horizonte (MG)

TIPO DE TRANSPORTE

Minibús o furgoneta desde el Museo de Minas y Metales antes del Congreso y desde Minascentro después del Congreso

PRE-CONGRESO CANCELADO
POST-CONGRESO CONFIRMADO



Peter Wilhelm Lund (1801-1880) fue un naturalista danés a quien se atribuye la paternidad de la espeleología en el estado de Minas Gerais, y a quien también se considera el padre de la paleontología brasileña. Hay centenas de cuevas en una gran ruta por la que viajó - en una de las principales regiones cársticas de Brasil: Formación Carbonatada de Bambuí, Cuenca Hidrográfica del Río das Velhas - de las que describió detalladamente unas 20 (descripciones, mapas y dibujos). Desde su muerte, pocas de ellas han sido redescubiertas por investigaciones posteriores, hasta que en los últimos años ha sido posible redescubrir 10 cuevas que se habían perdido.

En esta excursión, los compañeros espeleólogos (o incluso sus familiares con poca o ninguna experiencia) podrán visitar las principales cuevas donde se han encontrado diversos hallazgos fósiles, como perezosos gigantes, tigres dientes de sable e incluso seres humanos. Además de las grutas y de la exuberante zona cárstica, los visitantes podrán degustar la original gastronomía de

Minas Gerais, conocer tradiciones populares y visitar el cerrado brasileño, inmortalizado por uno de los mayores escritores de Brasil, João de Guimarães Rosa. ¡Muchas cuevas, historia, tradición y cultura en un solo itinerario!

ITINERARIO BÁSICO

Día 1: Pre-Congreso, 16 de julio - Post-Congreso, 28 de julio
Traslado de Belo Horizonte a las 8h00 a Cordisburgo (130 km), visita a la Cueva de Maquiné, Museo Guimarães Rosa, Cueva de Santo Amaro y Lapa de Quatro Bocas (Curvelo).

Día 2: Pre-Congreso, 17 de julio - Post-Congreso, 29 de julio
Visita a Lapas do Mosquito y Lapa do Saco Comprido (Curvelo).

Día 3: Pre-congreso, 18 de julio - Postcongreso, 30 de julio
Visita a Lapa da Peroba, Cueva Forquilha y Lapa do Curtume (Jequitibá y Baldim).



Cerca Grande.



Cerca Grande.

Día 4: Pre-Congreso, 19 de julio - Post-Congreso, 31 de julio

Visita al Parque Estatal de Cerca Grande, Cueva de Baú y Parque Estatal de Sumidouro, con visita a las Cuevas de Sumidouro y Lapinha) - regreso a Belo Horizonte (55 km).

PREREQUISITOS

Salud y estado físico para caminatas ligeras, por senderos de hasta 2 kilómetros al día, altas temperaturas en las zonas fuera de las cuevas (30°C o 86°F) y en estaciones muy secas.

EQUIPOS PARA USO INDIVIDUAL

Uso obligatorio: calzado de senderismo cerrado, casco con iluminación, blusa de manga larga (protección contra el sol y los insectos), pantalón largo y polainas de cuero (no se proporcionan en ninguno de los puntos visitados, existe la posibilidad de alquilar el equipo mediante solicitud previa).

Uso recomendado: mochila, protector solar, repelente de insectos y gorra.

INCLUIDO EN EL PAQUETE

- Transporte en furgoneta o minibús
- Entrada a las atracciones
- 3 días de alojamiento con desayuno
- Comida: almuerzo, merienda y cena todos los días

REQUISITOS

Edad mínima de 12 años, siempre que vayan acompañados de uno de sus padres o de un tutor legal.

PÁGINAS WEB

- [Gruta Maquiné](#)
- [Ruta Lund](#)
- [Lapa Quatro Bocas](#)
- [Lapa do Mosquito](#)
- [Lapas de Peter Lund](#)
- [Lapa da Forquilha](#)
- [Parque Estatal de Sumidouro](#)
- [Parque Estatal de Cerca Grande](#)

PRE

07

CUEVAS TURÍSTICAS Y CIUDADES HISTÓRICAS EN MINAS GERAIS (MG)

PRECIO (REAIS) R\$ 5.200,00

COORDINADORA

Mariana Barbosa Timo

Email: mariana.timo@gmail.com

Teléfono/WhatsApp: +55 31 99195 0381

TIPO DE TRANSPORTE

Minibús o furgoneta del Museo de Minas y Metales



FECHAS

Pre-Congreso - PRE-07

Inicio 13 julio 2025 en Belo Horizonte (MG)

Fin 19 julio 2025 en Belo Horizonte (MG)

Las ciudades de Minas Gerais están llenas de cultura, historia y belleza natural. El turismo en el estado se ha diversificado en todas las regiones, ofreciendo experiencias únicas. El tamaño del estado es enorme y presenta una pluralidad de formaciones geológicas donde la diversidad natural ha moldeado su historia, desde los primeros habitantes de la prehistoria brasileña, que ocuparon las cuevas de la región cárstica de Lagoa Santa, hasta los bandeirantes de São Paulo en busca de riquezas minerales. Estos últimos iniciaron una ocupación sistemática de todo el estado a partir del siglo XVII, donde hoy podemos vislumbrar esta riqueza en sus bellas y bien conservadas ciudades históricas.

El itinerario de las Ciudades Históricas incluye Caeté, Diamantina, Mariana y Ouro Preto, las dos últimas con minas de oro desactivadas y abiertas al turismo subterráneo. También se visitarán las Cuevas Turísticas que forman parte de la Ruta

de Lund, a saber: Cueva del Rei do Mato, Cueva da Lapinha y Cueva de Maquiné.

ITINERARIO BÁSICO

Día 1: Pre-Congreso, 13 de julio

Traslado terrestre desde Belo Horizonte a las 08h00 hasta Diamantina (300 km) y visita al centro histórico de Diamantina.

Día 2: Pre-Congreso, 14 de julio

Visita al Parque Estatal de Biribiri, contextualización de la Sierra del Espinhaço y visita a la Cueva de Salitre.

Día 3: Pre-Congreso, 15 de julio

Traslado de Diamantina a Lagoa Santa (180 km), contextualización del Grupo de Bambuí y de la Ruta de Lund, visita a la Cueva de Maquiné y a la Cueva del Rei do Mato.

Día 4: Pre-Congreso, 16 de julio

Traslado de Lagoa Santa a Caeté (80 km), visita a la Cueva de Lapinha, contextualización de Peter Lund y del karst de Lagoa Santa.

Día 5: Pre-Congreso, 17 de julio

Traslado de Caeté a Ouro Preto (135 km), contextualización del Cuadrilátero de Hierro, visita al Santuario de Caraça y al Santuario de Nossa Senhora da Lapa y concierto de música en la Mina Passagem.

Día 6: Pre-congreso, 18 de julio

Visita a las minas del siglo XIX, al Museo de Mineralogía, a la Escuela de Minas, a la Sala de la Sociedad de Espeleología y Excursionismo (SEE) y convivencia en una fraternidad estudiantil.

Día 7: Pre-Congreso, 19 de julio

Visita al centro histórico de Ouro Preto y viaje a Belo Horizonte (100 km) para finalizar el viaje.



Gruta Rei do Mato.

FOTO: SÉRGIO MOURÃO





PREREQUISITOS

Salud y estado físico para caminatas ligeras, por senderos de hasta 2 kilómetros al día, altas temperaturas en las zonas fuera de las cuevas (30°C o 86°F) y en estaciones muy secas.

EQUIPOS PARA USO INDIVIDUAL

Uso obligatorio: calzado de senderismo cerrado, casco con iluminación, blusa de manga larga (protección contra el sol y los insectos), pantalón largo y polainas de cuero (no se proporcionan en ninguno de los puntos visitados, existe la posibilidad de alquilar el equipo mediante solicitud previa).

Uso recomendado: mochila, protector solar, repelente de insectos y gorra.

INCLUIDO EN EL PAQUETE

- Transporte en furgoneta o minibús
- Entrada a las atracciones
- 6 días de alojamiento con desayuno
- Comida: almuerzo, merienda y cena todos los días

REQUISITOS

Edad mínima de 12 años, siempre que vayan acompañados de uno de sus padres o de un tutor legal.

PÁGINAS WEB

- [Ruta Lund](#)
- [Diamantina](#)
- [Parque Estatal Biribiri](#)
- [Sierra del Espinhaço](#)
- [Sierra de Piedade](#)
- [Santuário do Caraça](#)
- [Minas de Passagem de Mariana](#)
- [Lapa de Antônio Pereira](#)
- [Ouro Preto](#)
- [Museo de la Escuela de Minas](#)



PRECIO (REAIS) R\$ 4.200,00

COORDINADOR**Heitor Cintra Heito Cintra**Email: heitorcintra@gmail.com

Teléfono/WhatsApp: +55 21 99626-6660

TIPO DE TRANSPORTE

Minibús o furgoneta desde Minascentro

**FECHAS****Post-Congreso - POST-08**

Inicio 28 julio 2025 en Belo Horizonte (MG)

Fin 01 agosto 2025 en Belo Horizonte (MG)

El Parque Estatal do Ibitipoca posee una gran belleza paisajística asociada, entre otros factores, al proceso de karstificación de la cuarcita. Este proceso incluye más de 60 cuevas registradas, de las cuales aproximadamente el 70% están fotografiadas, constituyendo la mayor y más importante área kárstica de cuarcita de Brasil. Las cuevas más importantes del Parque son la Cueva Martimiano II (4.170 metros de longitud horizontal, la mayor cueva brasileña de cuarcita/roca siliciclástica) y la Cueva Bromélias (3.447 metros de longitud), que en la década de 1990 fue la mayor cueva de cuarcita del mundo. Las cuevas naturales del Parque tienen características similares a las de Venezuela, Sudáfrica y Australia. Además de las cuevas, en el parque se dan otros aspectos kársticos, como dolinas de colapso semicircular, algunas de las cuales son medios de acceso subterráneo, así como acantilados y cascadas. El Parque cuenta con un buen número de especies vegetales endémicas, incluida una notable variedad de líquenes, orquídeas y bromeliáceas que se encuentran fácilmente en los senderos y cerca de las entradas a las cuevas. La fauna está compuesta por una gran variedad de aves (se han observado más de 350 especies), así como mamíferos como el lobo de crin (*Chrysocyon brachyuru*) y primates, entre ellos el mono saua (*Callicebus nigrifrons*).

ITINERARIO BÁSICO**Día 1: Post-Congreso, 28 de julio**

Traslado de Belo Horizonte a las 08h00 a Conceição do Ibitipoca (320 km)

Día 2: Post-Congreso, 29 julio

Visita a Cueva Manequinho y Cueva Martimiano II.

Día 3: Post-Congreso, 30 de julio


Visita a la Cueva Bromélias y a la Cueva Casas.

Día 4: Post-Congreso, 31 de julio

Visita a Pico do Pião, Cueva Viajantes, do Pião, da Catedral, da Sacristia y Bocão.

Día 5: Post-Congreso, 1 de agosto

Viaje entre Conceição do Ibitipoca y Belo Horizonte, para el final del programa.



Gruta Martimiano II.

FOTO: GABRIEL LOURENÇO





Gruta Manequinho.

PREREQUISITOS

Salud y estado físico para caminatas medianas y largas, con tramos de entre 1 km y 7 km por día. Los senderos tienen tramos predominantemente empinados sobre afloramientos de cuarcita. El recorrido por el interior de las cuevas incluye bloques sueltos y tramos resbaladizos. Las temperaturas medias en julio rondan los 16°C, con posibilidad de lluvia.

EQUIPOS PARA USO INDIVIDUAL

Uso obligatorio: Botas de senderismo o espeleología, casco con iluminación principal y de reserva, mochila de senderismo, guantes, gorra, crema solar, camisa de manga larga y pantalón largo.

Uso recomendado: Mono de espeleología, gafas de sol, máscara PFF2 y repelente de insectos.

INCLUIDO EN EL PAQUETE

- Transporte en furgoneta o minibús
- Entrada a las atracciones
- 4 días de alojamiento con desayuno
- Comida: almuerzo, merienda y cena todos los días

REQUISITOS

Edad mínima de 16 años, siempre que vayan acompañados de uno de sus padres o de un tutor legal.

PÁGINAS WEB

- [Parque Estatal de Ibitipoca](#)
- [Ibitipoca Tour](#)

PRECIO (REAIS) R\$ 3.700,00

COORDINADOR**Carlos Leonardo Giunco (Léo)**Email: leogiunco@gmail.com

Teléfono/WhatsApp: +55 38 99212 9111

FECHAS**Pre-Congreso - PRE-09**

Inicio 13 de julio de 2025, a las 07h00, en el Hotel Intercity de Montes Claros (MG)

Finaliza el 19 de julio de 2025, a las

13h00, en Montes Claros (MG)

Post-Congreso - POST-09

Inicio 27 de julio de 2025, a las 18h00, en el Aeropuerto de Montes Claros (MG)

Fin 02 agosto 2025, a las 17h00, en

Montes Claros (MG)

TIPO DE TRANSPORTE

Furgoneta y/o coche de turismo para las visitas

Aeropuertos utilizados:

- Belo Horizonte – CNF
- Montes Claros – MOC



Desur a norte, el río São Francisco atraviesa la mayor provincia espeleológica de Brasil, la Provincia Espeleológica de Bambuí. Esta provincia se caracteriza por un paquete sedimentario de rocas calizas de más de 200 metros de espesor, con una estratigrafía fina y prácticamente subhorizontal. Estas características geológicas han permitido a las redes tributarias del río São Francisco excavar gigantescas cuevas prácticamente horizontales con grandes galerías. El río Peruaçu, situado al norte del estado de Minas Gerais, excavó una serie de cuevas a lo largo de su curso normal y de sus afluentes antes de verter sus aguas en la margen izquierda del río São Francisco. En total, hay cerca de 140 yacimientos espeleológicos, la mayoría de los cuales muestran signos de ocupación humana prehistórica, lo que la convierte en una de las mayores concentraciones de yacimientos arqueológicos del planeta, además de ser el hogar de la tribu indígena xacriabás. Esta ruta le llevará por cinco de las seis cuevas situadas en el cauce del río Peruaçu, además de visitar otras innumerables cuevas, abrigos y yacimientos arqueológicos a lo largo de los 17 km del cañón principal.

ITINERARIO BÁSICO DO PRE-09**Día 1: Pre-congreso, 13 de julio**

Recepción en el Intercity Hotel de Monte Claros a las 7 de la mañana, seguida de traslado por tierra al Parque Nacional de las Cuevas de Peruaçu (220 km) y charla de presentación.

Día 2: Pre-congreso, 14 de julio

Visita a la Cueva y Sitio Arqueológico de Caboclos, travesía de la Cueva de Breljal y visita a la Cueva de Carlúcio (opcional).

Día 3: Pre-congreso, 15 de julio

Ruta de Boquete, Refugio de Monte Sião, Mirante do Mundo Inteiro, Arco do André, Anfiteatro (opcional), Cueva dos Cascudos, Cueva de Troncos y Sitio arqueológico de Desenhos.

Día 4: Pre-congreso, 16 de julio

Visita a la Cueva del Índio, Bonita, Buraco dos Macacos y cena en Itacarambi.

Día 5: Pre-congreso, 17 de julio

Recorrido por la Cueva Janelão y Cueva de Bichos.

Día 6: Pre-congreso, 18 de julio

Visita a la Cueva de Rezar, traslado a Januária (50 km), con playas en el río São Francisco y paseo cultural.

Día 7: Pre-congreso, 19 de julio

Traslado al aeropuerto de Montes Claros (170 km) y fin del viaje a las 13h00.



Gruta do Janelão

FOTO: LEO GIUNCO



Gruta do Janelão.

ITINERARIO BÁSICO DO POST-09

Día 1: Post-Congreso, 27 de julio

Recogida en el aeropuerto de Montes Claros a las 18:00 y traslado al hotel

Día 2: Post-Congreso, 28 de julio

Traslado al Parque Nacional de las Cuevas de Peruaçu (220 km), charla técnica y presentación cultural

Día 3: Post-congreso, 29 de julio

Visita a la Cueva y Sitio Arqueológico de Caboclos, travesía de la Cueva de Brejal y visita a la Cueva de Carlúcio (opcional)

Día 4: Post-Congreso, 30 de julio

Itinerario de Boquete, Refugio de Monte Sião, Mirante do Mundo Inteiro, Arco do André, Anfiteatro (opcional), Cueva dos Cascudos, Cueva de Troncos y Sitio Arqueológico de Desenhos.

Día 5: Post-Congreso, 31 de julio

Visita a Cueva del Índio, Bonita, Buraco dos Macacos y cena en Itacarambi.

Día 6: Post-congreso, 1 de agosto

Recorrido por la Cueva Janelão y Cueva de Bichos.

Día 7: Post-Congreso, 2 de agosto

Visita a la Cueva de Rezar, traslado a Januária (50 km), con playas en el río São Francisco y ruta cultural. Traslado a Montes Claros (170 km) y cierre a las 17h00.

PREREQUISITOS

Salud y estado físico para largas caminatas de hasta 10 kilómetros al día, por senderos abruptos con muchos descensos y ascensos, con bloques y piedras sueltas, altas temperaturas en los tramos fuera de las cuevas (30 °C o 86 °F) y en una estación muy seca.

EQUIPOS PARA USO INDIVIDUAL

Uso obligatorio: calzado de senderismo cerrado, casco con linterna, pantalón largo y polainas (proporcionados por el parque).

Uso recomendado: mochila de senderismo, camiseta de manga larga (protección contra insectos), crema solar, repelente de insectos y gorra.

INCLUIDO EN EL PAQUETE

- Transporte en furgoneta y/o coche aeropuerto-visitantes-aeropuerto
- 6 días de alojamiento con desayuno
- Comida: almuerzo, merienda y cena todos los días

REQUISITOS

Edad mínima de 16 años, siempre que vayan acompañados de uno de sus padres o de un tutor legal.

PÁGINAS WEB

- [Guía oficial del Gobierno de Brasil para visitar el Parque Nacional de las Grutas de Peruaçu](#)
- [El Cañón del Peruaçu, propuesto para Patrimonio Mundial de la UNESCO](#)
- [Guía completa del Parque Nacional de las Cuevas de Peruaçu](#)
- [Cine Viajes \(Turismo\)](#)
- [Parque Nacional Cavernas de Peruaçu](#)
- [Turismo en Januária](#)
- [Informe Rede Globo Television /Terra da Gente](#)
- [Informe Instituto Biotropicos](#)



12 ATRAVESANDO LAS GRANDES CUEVAS DE SÃO DOMINGOS (GO)

PRECIO (REAIS) R\$ 4.400,00

COORDINADOR

Marcelo Peregrino

Email: operegrino@hotmail.com

Teléfono/WhatsApp: +55 62 99955 6331

FECHAS

Pre-Congreso - PRE-12

Inicio 12 de julio de 2025, a las 10h00, en el Aeropuerto de Brasilia (DF)

Fin 19 julio 2025, a las 15h00, en el Aeropuerto de Brasilia (DF)

Post-Congreso - POST-12

Inicio el 28 de julio de 2025, a las 10h00, en el Aeropuerto de Brasilia (DF)

Fin 04 agosto 2025, a las 15h00, en el Aeropuerto de Brasilia (DF)

TIPO DE TRANSPORTE

Furgoneta para las visitas

Aeropuertos utilizados:

- Belo Horizonte – CNF
- Brasília – BSB



En la década de 1970 se iniciaron numerosas expediciones a las cuevas de Goiás, especialmente en el municipio de São Domingos, donde varios ríos atraviesan el macizo calcáreo. En décadas de exploración, se descubrieron, registraron y topografiaron grandes cuevas. Varios ríos de la región tenían sus respectivos sumideros en diferentes cuevas, mientras que se registraron otras cuevas en muchos de los resurgimientos conocidos; se identificó la continuidad de varios de los ríos subterráneos y se buscó la conexión entre los sumideros y sus respectivos resurgimientos. En la actualidad, cinco grandes sistemas de cuevas componen las travesías de São Domingos: Cuevas de Angélica-Bezerra (14,100 km), São Vicente (16,390 km), São Mateus (22,600 km) Terra Ronca-Malhada (7,500 km) y São Bernardo-Palmeiras (5,610 km). Este itinerario recorrerá algunas de las travesías, incluida la de São Vicente, sin duda la más técnica y deportiva de todas.

FOTO: ALLAN CALUX



Gruta Terra Ronca II.

ITINERARIO BÁSICO

Día 1: Pre-Congreso, 12 de julio - Post-Congreso, 28 de julio
Recepción en el Aeropuerto de Brasilia a las 10.00 horas y traslado a São Domingos (450 km), tanto antes como después del Congreso.

Día 2: Pre-Congreso, 13 de julio - Post-Congreso, 29 de julio
Inicio de la travesía de la Lapa do Angélica, con noche en la cueva.

Día 3: Pre-congreso, 14 de julio - Post-congreso, 30 de julio
Finalización de la travesía de 14 kilómetros de la Lapa do Angélica, con el cruce de dos cascadas y salones bellamente decorados.

Día 4: Pre-congreso, 15 de julio - Post-congreso, 31 de julio
Travesía por la Lapa de São Vicente 1, con visita a la 5ª cascada (15 metros de altura), conocida como Iguaçu. Recorrido total: 4 km.

Día 5: Pre-Congreso, 16 de julio - Post-Congreso, 01 de agosto
Visita a la cueva Terra Ronca I y descanso.

Día 6: Pre-Congreso, 17 julio - Post-Congreso, 02 agosto
Inicio del viaje a la Cueva de São Mateus, entrada por São Mateus III y noche en la cueva.

Día 7: Pre-Congreso, 18 de julio - Post-Congreso, 03 de agosto
Finalización de la travesía de 10 km de la Cueva de São Mateus, que en total tiene 22 km de longitud.

Día 8: Pre-congreso, 19 de julio - Post-congreso, 04 de agosto
Traslado de São Domingos a Brasilia (450 km) y fin de la ruta a las 15h, tanto pre-Congreso como post-Congreso.



Gruta São Mateus.

PREREQUISITOS

Salud y estado físico para largas y pesadas caminatas de hasta 5 kilómetros al día, por senderos abruptos con muchos descensos y ascensos, con bloques y piedras sueltas, travesías muy técnicas por cuevas sobre lagos y cascadas, altas temperaturas exteriores (30°C o 86°F) en estaciones muy secas y temperaturas del agua de 23°C (75°F).

EQUIPOS PARA USO INDIVIDUAL

Uso obligatorio: calzado y mono para espeleología, casco con linterna frontal, kit completo de espeleología vertical, bolsa de dormir, mochila y cantimplora.

Uso recomendado: mochila de senderismo, remera de manga larga (protección contra insectos), crema solar, repelente de insectos, gorra, aislante térmico y tienda de campaña (opcional).

INCLUIDO EN EL PAQUETE

- Transporte en furgoneta y/o coche aeropuerto-visitas-aeropuerto
- Entradas a las atracciones
- 7 días de alojamiento con desayuno
- Comida: almuerzo, merienda y cena todos los días

REQUISITOS

Edad mínima 18 años.

PÁGINAS WEB

- [TransPortal](#)
- [Experiencias Increíbles](#)

CUEVAS DE LA REGIÓN DE CHAPADA DOS GUIMARÃES (MT)

PRECIO (REAIS) R\$ 3.800,00

COORDINADORES

Júlio Linhares

Email: juliolinhares@geobio.com.br

Teléfono/WhatsApp: +55 65 99984 5002

Natally Ap. Carvalho Neves

Email: natallyboeborora@gmail.com

Teléfono/WhatsApp: +55 65 9 9903 3444

TIPO DE TRANSPORTE

Furgoneta y/o coche para las visitas

Aeropuertos utilizados:

- Belo Horizonte – CNF
- Cuiabá – CGB



FECHAS

Pre-Congreso - PRE-15

Inicio 14 julio 2025, a las 14h00, en el Aeropuerto de Cuiabá (MT)

Fin 19 julio 2025, a las 12h00, en el Aeropuerto de Cuiabá (MT)

Post-Congreso - POST-15

Inicio 28 julio 2025, a las 14h00, en el Aeropuerto de Cuiabá (MT)

Fin 02 agosto 2025, a las 12h00, en el Aeropuerto de Cuiabá (MT)

El estado de Mato Grosso, el tercero más grande de Brasil, abarca tres importantes biomas brasileños (la Amazonia, el Cerrado y el Pantanal) y posee una espectacular diversidad geospeleológica. Así, el itinerario espeleológico del 19th ICS en este estado se desarrolla en dos regiones: 1) el municipio de Chapada dos Guimarães, en el complejo de cuevas de Aroe Jari, en regiones de arenisca y cuarcita. La ruta en esta localidad está formada por cuatro cuevas: Aroe Jari (considerada durante mucho tiempo la mayor cueva de arenisca/cuarcita de Brasil), Kiogo Brado, Pobo Jari y Lagoa Azul, así como un circuito de cascadas cristalinas y miradores en el Parque Nacional de Chapada do Guimarães, con fantásticas vistas de la llanura de Pantaneira; y 2) el municipio de Nobres, en una región carbonatada, cerca del Parque Estatal Gruta da Lagoa Azul, formado por varias cuevas. La ruta en esta localidad incluye tres grutas: Gruta da Lagoa Azul, Duto do Quebó y Cerquinha, además de flotar en aguas cristalinas en el río Salobra (Reino encantado y/o Aquário Encantado).

ITINERARIO BÁSICO

Día 1: Pre-Congreso, 14 de julio - Post-Congreso, 28 de julio

Recepción en el Aeropuerto de Cuiabá/MT a las 14:00 h. Traslado a Chapada dos Guimarães/MT (80 km) para el pre-Congreso y el post-Congreso.

Día 2: Pre-Congreso, 15 de julio - Post-Congreso, 29 de julio

Visita a las cascadas situadas en el Parque Nacional de Chapada dos Guimarães.

Día 3: Pre-congreso, 16 de julio – Post-congreso, 30 de julio

Visita al complejo de cuevas de Aroe Jari, Kiogo Brado, Lagoa Azul, Pobo Jari (a 40 km de la ciudad de Chapada dos Guimarães).

Día 4: Pre-Congreso, 17 de julio - Post-Congreso, 31 de julio

Por la mañana, traslado de Chapada dos Guimarães al barrio de Bom Jardim, en el municipio de Nobres (180 km); alojamiento en la Pousada. Después del almuerzo, visita a la Gruta de la Lagoa Azul y posible flotación en el Río Salobra (Reino Encantado y/o Acuario Encantado).



Vista general de Chapada dos Guimarães.

FOTO: JOSÉ A. LABEGALINI



Cueva Aroe Jari.

Día 5: Pre-Congreso, 18 de julio - Post-Congreso, 01 de agosto

Visita a las cuevas: Duto do Quebó y Cerquinha, así como posibles flotadas en ríos cristalinos.

Día 6: Pre-Congreso, 19 julio - Post-Congreso, 02 agosto

Traslado de Bom Jardim (Nobres/MT) al Aeropuerto de Cuiabá/MT (130 km), seguido del fin del itinerario, tanto pre-Congreso como post-Congreso a las 12h00.

PREREQUISITOS

Salud y estado físico para largas caminatas de hasta 12 kilómetros al día, por senderos abruptos con muchos descensos y ascensos, con bloques y piedras sueltas, altas temperaturas en los tramos fuera de las cuevas (38°C o 100,4°F) y en una estación muy seca.

EQUIPOS PARA USO INDIVIDUAL

Uso obligatorio: calzado de senderismo cerrado, casco con linterna, pantalón largo, botella de agua y polainas de cuero (proporcionadas en las atracciones).

Uso recomendado: mochila de senderismo, camiseta de manga

larga (protección contra insectos), crema solar, repelente de insectos y gorra.

INCLUIDO EN EL PAQUETE

- Transporte en furgoneta y/o coche aeropuerto-visitas-aeropuerto
- Entradas a las atracciones
- 5 días de alojamiento con desayuno
- Comida: almuerzo, merienda y cena todos los días

REQUISITOS

Edad mínima de 12 años, siempre que vayan acompañados de uno de sus padres o de un tutor legal.

PÁGINAS WEB

- [Complejo de cuevas Aroe Jari](#)
- [Fluctuación en Nobre](#)

PRECIO (REAIS) R\$ 5.500,00

COORDINADORES

Ricardo Galeno Fraga de Araújo Pereira

Email: fraga.pereira@ufba.br

Teléfono/WhatsApp: +55 71 98602 6567

Fernando Verassani Laureano

Email: verassani@gmail.com

Teléfono/WhatsApp: +55 31 98888 1410

FECHAS

Post-Congreso - POST-17

Inicio 27 de julio de 2025, a las 16h00, en el Aeropuerto Lençóis (BA)

Fin 03 agosto 2025, a las 14h00, en el Aeropuerto Lençóis (BA)

TIPO DE TRANSPORTE

Furgoneta y/o autobús para las visitas

Aeropuertos utilizados:

- Belo Horizonte – CNF
- Lençóis – LEC



La Chapada Diamantina está situada en la parte central del estado de Bahía y es uno de los principales destinos de turismo de naturaleza de Brasil, hasta el punto de albergar varios proyectos de geoparques. Entre sus muchos atractivos naturales, las cuevas ocupan un lugar destacado en esta región, ya que se encuentran en litologías y contextos muy diferentes. En algunas de estas cuevas existen importantes registros arqueológicos -con pinturas rupestres-, así como registros muy peculiares de la extracción de diamantes, que se ha llevado a cabo en la región desde el siglo XIX y que a menudo se realizaba en el interior de cuevas enclavadas en rocas areniscas, de modo que muchas de ellas se vaciaron o incluso se ampliaron por esta actividad. Las investigaciones en curso han señalado la importancia de los procesos kársticos en el tallado del relieve de las montañas sustentadas por areniscas y metaareniscas, de modo que podemos encontrar valles kársticos, dolinas y otros muchos elementos kársticos tallados en esta litología. Sin embargo, lo que más impresiona a los visitantes de esta región son las cuevas monumentales enclavadas en

rocas carbonatadas que, sin duda, representan los principales atractivos turísticos de la región.

ITINERARIO BÁSICO

Día 1: Post-Congreso, 27 de julio

Recepción en el Aeropuerto de Lençóis (BA) a las 16h00, seguido de traslado a Iraquara (80 km).

Día 2: Post-Congreso, 28 de julio

Vista de Toca do Sol y travesía de Lapa Doce (circuitos completos, desde Arco de Pedra hasta la salida en Santa Rita).

Día 3: Post-congreso, 29 de julio

Visita a la Cueva Torrinha (circuitos más largos, ver la posibilidad de ir a la sala de las agujas) y a la Cueva da Fumaça.

Día 4: Post-Congreso, 30 de julio

Subida a la Cachoeira da Fumaça (2ª cascada más alta de Brasil). De regreso, parada en el Morro do Pai Inácio - para contemplar y comprender el terreno - y fin del día en el alojamiento.

Día 5: Post-congreso, 31 de agosto


Visita a la Gruta do Lapão (travesía completa de la gruta, desde el sumidero). A continuación, visita al Parque Municipal de Muritiba, con baño en el Serrano.

Día 6: Post-Congreso, 01 Agosto

Viaje a Poço Azul, con flotación en la cueva. Después, a Iगतu. Visite las ruinas del garimpo o camine por el río Pombos para ver el sumidero y el valle ciego.

Día 7: Post-congreso, 2 de agosto

Viaje a Itaetê - visita al Poço Encantado y a la Lapa do Bode. Regreso y alojamiento en Iगतu.



Chapada Diamantina

FOTO: JOSÉ AVRTON LABEGALINI



Vista aérea da entrada da Caverna Torrinha.

Día 8: Post-Congreso, 3 de Agosto

Viaje a Lençóis y fin del tour en el Aeropuerto de Lençóis a las 14h00.

PREREQUISITOS

Salud y estado físico para caminatas cortas y medias de hasta 3 kilómetros al día, y un día de caminata larga y pesada (6 kilómetros con pendientes pronunciadas), por senderos sobre afloramientos calcáreos, o en campo abierto al sol y dentro de cuevas, altas temperaturas en los tramos fuera de las cuevas (hasta 40°C o 86°F).

EQUIPOS PARA USO INDIVIDUAL

Se recomienda llevar botas de senderismo, pantalones largos, una camiseta de manga larga con protección UV, una gorra para el sol y un casco con iluminación para la espeleología. Uso recomendado: mochila de senderismo, camiseta de manga larga (protección contra insectos), crema solar, repelente de insectos y gorra.

INCLUIDO EN EL PAQUETE

- Transporte en furgoneta y/o coche aeropuerto-visitas-aeropuerto

- Entradas a las atracciones
- 7 días de alojamiento con desayuno
- Comida: almuerzo, merienda y cena todos los días

REQUISITOS

Idade mínima de 16 anos, desde que acompanhado dos pais ou responsável legal.

PÁGINAS WEB

- [Guia da Chapada Diamantina](#)
- [Parque Nacional da Chapada Diamantina](#)
- [Poço Azul](#)
- [Lapa Doce](#)
- [Sítios Geológicos y Paleobiológicos de Brasil](#)
- [Propuesta do Geoparque Serra do Sincorá](#)
- [Poço Encantado](#)
- [Poço Encantado](#)
- [Cueva Torrinha](#)
- [Gruta da Pratinha](#)
- [Revista Brasileira de Geomorfologia](#)

PRECIO (REAIS) R\$ 4.800,00

COORDINADOR**Rodrigo Lopes Ferreira**Email: drops@ufla.br

Teléfono/WhatsApp: +55 61 99111 8690

FECHAS**Post-Congreso - POST-19**

Inicio 28 de julio de 2025, 19h00 en el Aeropuerto de Petrolina (PE)

Fin 04 agosto 2025, 18h00 en el hotel de Petrolina (PE)

TIPO DE TRANSPORTE

Furgoneta y/o autobús para las visitas

Aeropuertos utilizados:

- Belo Horizonte – CNF
- Petrolina – PNZ



De las veinte mayores cuevas de Brasil, trece están en el estado de Bahia, y las dos mayores se encuentran en la caatinga del centro-norte del estado, en la Formación Salitre del Grupo Una: la Toca da Boa Vista y la Toca da Barriguda, la primera con sus 114 km de topografía y la segunda con 35 km; ambas grutas están relativamente próximas entre sí (menos de un km en línea recta), son prácticamente planas y laberínticas. Más al sur, en la misma formación, se encuentra la Cueva Brejões, con su majestuoso pórtico de entrada de forma parabólica, de cien metros de altura, galerías de tamaño similar al pórtico de entrada y claraboyas que iluminan el interior de la cueva. Para complementar este itinerario, también puede visitar la Toca dos Ossos, un importante yacimiento paleontológico del Mioceno, la Cueva do Convento y las Cuevas (o Pontes) do Sumidouro; visitar la Central Hidroeléctrica de Sobradinho con un paseo en barco por uno de los mayores lagos artificiales del mundo; y terminar con unos momentos de relax en una de las bodegas de la región saboreando un vino espumoso helado.

ITINERARIO BÁSICO**Día 1: Post-Congreso, 28 de julio**

Recepción a las 19h00 en el Aeropuerto de Petrolina (PE)

Día 2: Post Congreso, 29 de julio

Traslado de Petrolina a Ourolândia (310 km) y visita a Toca dos Ossos

Día 3: Post-Congreso, 30 de julio

Visita a la Cueva dos Brejões

Día 4: Post-Congreso, 31 de julio

Traslado a Laje dos Negros (130 km) y visita a Gruta do Convento

Día 5: Post-Congreso, 1 de agosto

Visita a Toca da Boa Vista

Día 6: Post-Congreso, 2 de agosto

Visita a Toca da Barriguda

Día 7: Post-Congreso, 3 de Agosto

Traslado a Petrolina (150 km) con visita a los Puentes del Sumidouro

Día 8: Post-Congreso, 04 agosto

Visita a la Central Hidroeléctrica de Sobradinho y a una bodega local; fin del recorrido por la noche.



Vista aérea del karst en la región de Brejões.

FOTO: RODRIGO LOPES FERREIRA



Cueva Brejões.

PREREQUISITOS

Salud y estado físico para largas caminatas de hasta 10 kilómetros al día, por senderos abruptos con muchos descensos y ascensos, con bloques y piedras sueltas, altas temperaturas en los tramos fuera de las cuevas (30 °C o 86 °F) y en una estación muy seca.

EQUIPOS PARA USO INDIVIDUAL

Uso obligatorio: calzado y mono de espeleología, casco con iluminación y botella de agua.

Uso recomendado: mochila de senderismo, camiseta de manga larga (protección contra insectos), crema solar, repelente de insectos y gorra.

INCLUIDO EN EL PAQUETE

- Transporte en furgoneta y/o coche aeropuerto-visitas-aeropuerto
- Entradas a las atracciones
- 7 días de alojamiento con desayuno
- Comida: almuerzo, merienda y cena todos los días

REQUISITOS

Edad mínima de 16 años, siempre que se vaya acompañado de los padres o tutor legal.

PÁGINAS WEB

- [Cuevas, Karst y Patrimonio Espeleológico en la Chapada Diamantina, Bahía, Brasil](#)
- [Toca da Boa Vista](#)
- [Cueva dos Brejões](#)
- [Cueva dos Brejões](#)
- [Hidrelétrica de Sobradinho](#)
- [Petroloina](#)
- [Bodegas](#)

PRECIO (REAIS) R\$ 4.400,00

COORDINADORA

Elóa Carolina Vilela de Oliveira

Email: eloa.oliveira@vale.com

Teléfono/WhatsApp: +55 31 9659 8231

FECHAS**Pre-Congreso - PRE-22**

Inicio 14 julio 2025, a las 13h00, en el Aeropuerto de Carajás (PA)

Fin 18 julio 2025, a las 16h00, en el Aeropuerto de Carajás (PA)

Post-Congreso - POST-22

Inicio 28 julio 2025, a las 13h00, en el Aeropuerto de Carajás (PA)

Fin 01 agosto 2025, a las 16h00, en el Aeropuerto de Carajás (PA)

TIPO DE TRANSPORTE

Furgoneta para las visitas

Aeropuertos utilizados:

- Belo Horizonte – CNF
- Carajás – CKS



La Floresta Nacional de Carajás tiene múltiples intereses: ambientales, vegetales y de extracción de minerales. Es una región gigantesca, que forma parte de la selva amazónica, con una orografía bellamente accidentada y la mayor extracción de hierro del planeta. En las litologías ricas en hierro de Carajás, las cuevas albergan una gran riqueza de especies especializadas con una distribución restringida - los troglobites - y presentan una bioespeleogénesis, minerales y espeleotemas únicos.

ITINERARIO BÁSICO

Día 1: Pre-Congreso, 14 de julio - Post-Congreso, 28 de julio
Recepción en el Aeropuerto de Carajás a las 13h00, tanto antes como después del Congreso; visita al parque BioParque.


Día 2: Pre-Congreso, 15 de julio - Post-Congreso, 29 de julio
Visita a las cuevas ferruginosas de la Serra Norte; Observación de aves, incluida el águila harpía (*Harpia harpyja*), una de las rapaces más imponentes y amenazadas de Brasil.

Día 3: Pre-congreso, 16 de julio – Post-congreso, 30 de julio
Visita a Serra Pelada, la mayor mina de oro del mundo, situada en el municipio de Curionópolis; visita a las cuevas de hierro de Serra Leste.

Día 4: Pre-congreso, 17 de julio – Post-congreso, 31 de julio
Visita a la mina S11D y a las cuevas de los alrededores, incluyendo la cueva del Laberinto de Máfica, la mayor cueva de hierro del mundo con vestigios de ocupación de la fauna del Pleistoceno.

Día 5: Pre-congreso, 18 de julio – Post-congreso, 01 de agosto
Visita al Parque Nacional de Campos Ferruginosos, el área protegida con mayor densidad de cuevas ferruginosas del mundo. Fin del itinerario a las 16h00 en el Aeropuerto de Carajás, tanto pre-Congreso como post-Congreso.

FOTO: JOSÉ AYRTON LABEGLINI





Cueva Vale da Lua.

PREREQUISITOS

Salud y estado físico para caminatas cortas y medias de hasta 2 kilómetros al día por senderos abiertos en el bosque y en el interior de las cuevas, altas temperaturas en los tramos fuera de las cuevas (38°C o 100,4°F).

EQUIPOS PARA USO INDIVIDUAL

Dado que la propuesta implica la visita a cuevas no turísticas y paisajes de hierro, se recomienda que los participantes lleven equipo completo de espeleología (mono, botas, casco, linterna y guantes).

Uso obligatorio de polainas (proporcionadas)

Uso recomendado: mochila de senderismo, camiseta de manga larga (protección contra insectos), crema solar, repelente de insectos y gorra.

INCLUIDO EN EL PAQUETE

- Transporte en furgoneta y/o coche aeropuerto-visitas-aeropuerto
- Entradas a las atracciones
- 4 días de alojamiento con desayuno
- Comida: merienda y cena

REQUISITOS

Edad mínima 18 años.

PÁGINAS WEB

- [FLONA de Carajás](#)
- [BioParque Vale Amazônia](#)
- [PARNA Campos Ferruginoso](#)

PRECIO (REAIS) R\$ 5.500,00

COORDINADORES**Euricy Barros ou Nathasha Monteiro**Amazon Express Viagens e Turismo
Email: reservas@amazonexplorers.com.br

Teléfono/WhatsApp (Euricy): +55 92 99126-1700

Teléfono/WhatsApp (Nathasha): +55 92 99135-0684

FECHAS**Pre-Congreso - PRE-23**Inicio: 15 de julio de 2025, a las 08h00,
en el Hotel Ibis Styles Manaus (AM)Fin: 19 de julio de 2025 a las 09h00,
en el Hotel Ibis Styles Manaus (AM)**Post-Congreso - POST-23**Inicio: 28 de julio de 2025, a las 08h00,
en el Hotel Ibis Styles Manaus (AM)Fin 01 Agosto 2025, a las 14h00, en el
Hotel Ibis Styles Manaus (AM)**TIPO DE TRANSPORTE**Furgoneta para visitas y traslados
y embarcaciones en las vías
navegables.

Aeropuertos utilizados:

- Belo Horizonte – CNF
- Manaus – MAO



Experiencias amazónicas: imagine una ciudad en la selva amazónica, a orillas de un río. Esta ciudad existe, se llama «Manaus»: es la capital del estado de Amazonas. La ciudad está rodeada de agua, siendo su principal vía fluvial el gigantesco Río Negro, que desemboca en el Río Solimões y forma el Río Amazonas. Manaus es un destino para visitar con tiempo suficiente para conocer a fondo la ciudad y sus alrededores, sentir un poco el ambiente natural y conocer de verdad la selva, dividiendo la estancia entre la ciudad y la selva en un mismo viaje, desde circuitos históricos y culturales hasta interesantes experiencias gastronómicas. Desde Manaus podrá subir y bajar los ríos, admirar los tonos verdes de la selva, oler las frutas tropicales y descubrir las maravillas de este paraíso ecológico.

En Presidente Figueiredo, a 130 kilómetros de Manaus, un paseo de 2,3 kilómetros en plena selva amazónica permite darse un refrescante chapuzón en el resurgir de la Cueva Refúgio do Maruaga o en la cascada que cae frente a la desembocadura de la Cueva Judeia.

Como esta ruta está subcontratada a Amazon Express Viagens e Turismo, no todas las visitas son exclusivas del Grupo del 19th ICS.

ITINERARIO BÁSICO DEL PRE-23**Día 1: Pre-Congreso, 15 de julio**

Recepción en el Hotel Ibis Styles Manaus a las 8h00
08h30 - Visita de la ciudad
Parada para el almuerzo (no incluido en el paquete)
14h00 - Visita al MUSA (Museo de la Amazonia).

Día 2: Pre-Congreso, 16 de julio

08h30 - Amazon Experience Tour, con visita a la Plataforma Flotante de Contemplación de Botos (delfines de agua dulce),

apreciación del encuentro de las aguas (Río Negro - aguas oscuras y Río Solimões - aguas barrosas), visita a una comunidad indígena, visita al Parque Ecológico Janauari, contemplación de la fauna y flora amazónica.

Día 3: Pre-Congreso, 17 de julio

07h00 - Tour Presidente Figueiredo (130 km) para visitar las cuevas de arenisca de la región: Cueva Refúgio do Maruaga, Cueva da Judeia, Cueva Palácio Galo da Serra y Cueva da Onça.

Día 4: Pre-congreso, 18 de julio

08h30 - Excursión Sabores de la Amazonia y Selva Científica - comienza con una visita a la fábrica Bombons Finos da Amazônia (bombones de sabores exóticos), una visita al Instituto Nacional de Investigaciones de la Amazonia (INPA), seguida de una degustación de helados de los más variados sabores de frutas de la región. Tarde libre



FOTO: RICARDO MARTINELLI



16h30 - Excursión nocturna de observación de yacarés.

Día 5: Pre-congreso, 19 de julio

Cierre del itinerario después del desayuno en el hotel a las 09h00

ITINERARIO BÁSICO DEL POST-23

Día 1: Post-Congreso, 28 de julio

Recepción en el Aeropuerto de Manaus a las 12h00 y traslado al hotel Ibis Styles Manaus; visita de la ciudad de Manaus.

Día 2: Post Congreso, 29 de julio

08h30 - Amazon Experience Tour, con visita a la Plataforma Flotante de Contemplación de Botos (delfines de agua dulce), apreciación del Encuentro de las Aguas (Río Negro de aguas oscuras y Río Solimões de aguas barrosas), visita a una comunidad indígena, visita al Parque Ecológico de Janauari, contemplación de la fauna y flora amazónicas.

Día 3: Post-Congreso, 30 de julio

07h00 - Tour Presidente Figueiredo (130 km) para visitar las cuevas de arenisca de la región: Cueva Refúgio do Maroaga, Cueva da Judeia, Cueva Palácio Galo da Serra y Cueva da Onça.

Día 4: Poscongreso, 31 de julio

08h30 - Sabores de la Amazonia y Bosque de la Ciencia Tour - Comienza con una visita a la fábrica de Bombons Finos da Amazônia (bombones de sabores exóticos), una visita al Instituto Nacional de Investigaciones de la Amazonia (INPA), seguido de una degustación de helados de los más variados sabores de frutas de la región. Tarde libre

16h30 Presentación para la excursión nocturna de observación de yacarés.

Día 5: Post-Congreso, 01 de agosto

Visita al Museo de la Amazonia (MUSA) y fin del tour a las 14h00 en el hotel.

PREREQUISITOS

Salud y estado físico para caminatas cortas y medias de hasta 3 kilómetros al día por senderos forestales abiertos, altas temperaturas en los tramos fuera de las cuevas (hasta 30 °C o 86 °F).

EQUIPOS PARA USO INDIVIDUAL

Botas de senderismo y casco con iluminación para el día que visite las cuevas.

Uso recomendado: mochila de senderismo, bañador, camiseta de manga larga (protección contra insectos), crema solar, repelente de insectos y sombrero o gorra para las excursiones por los senderos en la floresta.

INCLUIDO EN EL PAQUETE

- Transporte con furgoneta hotel-aeropuerto-visita
- Entradas a atracciones
- Transporte en barco por las vías navegables
- 4 días de alojamiento con desayuno
- Comida: dos almuerzos y agua mineral en las excursiones

REQUISITOS

Edad mínima de 12 años, siempre que vayan acompañados de uno de sus padres o de un tutor legal.

PÁGINAS WEB

- [Turismo en Manaus](#)
- [Cascadas de Presidente Figueiredo](#)
- [Cuevas de Presidente Figueiredo](#)
- [Encontro de las águas](#)



PRECIO (REAIS) R\$ 3.900,00

COORDINADOR

Padoan de Sá Godinho

Email: lucaspsgodinho@gmail.com

Teléfono/WhatsApp: +55 11 94110 4546

FECHAS

Pre-Congreso - PRE-25

Inicio 13 de julio de 2025, a las 09h00, en el Aeropuerto de Brasilia (DF)

Fin 19 julio 2025, a las 16h00, en el Aeropuerto de Brasilia (DF)

TIPO DE TRANSPORTE

Furgoneta y/o coche desde el Aeropuerto de Brasilia y en la región de São Desidério.

Aeropuertos utilizados:

- Belo Horizonte – CNF
- Brasília – BSB



Cuevas gigantescas, espeleotemas raros, los mayores lagos y salas subterráneas de Brasil, fenómenos hidrológicos únicos y una historia geológica que se remonta a más de 40 millones de años: éstas son algunas de las características que definen el karst de São Desidério. En medio del paisaje de una extensa meseta cubierta de areniscas y vegetación de tipo cerrado (sabana brasileña), hermosas dolinas con paredes verticales de caliza de hasta 70-90 metros de altura conducen a un imponente sistema de cuevas y ríos subterráneos, como un oasis en medio del sertão (semidesierto del nordeste de Brasil). En la ciudad de São Desidério, nos alojaremos en un acogedor albergue ecológico con piscina y una amplia zona de jardín al aire libre. Durante nuestra visita exploraremos tres sistemas de cuevas (João Rodrigues, Manoel Lopes y Cânion da Beleza). Habrá dos días de travesías de cuevas más largas e intensas, que sin duda durarán un día entero de exploración, incluyendo tramos importantes de natación (con boya), descensos a dolinas con técnicas verticales, travesía de grandes salas con bloques apilados y gateo sobre barro, arena o bloques. Se intercalarán días de actividad física menos intensa con visitas a yacimientos geológicos y arqueológicos, bellos paisajes kársticos y recreaciones acuáticas en los ríos de la zona para descansar y prepararse para una nueva travesía más intensa al día siguiente. A lo largo de todas estas rutas, se comentarán curiosidades sobre la historia de la exploración espeleológica en la región, la cultura y los conocimientos de los habitantes locales y la evolución geológica de las cuevas y el relieve.

ITINERARIO BÁSICO

Día 1: Pre-Congreso, 13 de julio

Recepción en el Aeropuerto Internacional de Brasilia (DF) a las 09h00, seguida de traslado terrestre a la ciudad de São Desidério (600 km).

Día 2: Pre-Congreso, 14 de julio

Visita a los campos de lapiá calcáreo, al Parque Municipal de Lagoa Azul, a la Cueva de Catão, almuerzo con cocina tradicional, a la fuente rítmica de João Baio y al mirador de dolinas de Buraco do Inferno.

Día 3: Pre-congreso, 15 de julio

Recorrido por la Cueva del Buraco do Inferno desde la Lagoa do Cemitério (todo el día).

Día 4: Pre-congreso, 16 de julio

Visita al Cañón de Beleza, pinturas rupestres, la Cueva de Beleza y recreación acuática a orillas del Río Grande.

Día 5: Pre-congreso, 17 de julio

Recorrido por la Cueva Garganta do Bacupari (todo el día).

Día 6: Pre-Congreso, 18 de julio

Visita a las grutas de Sopradeira y Manoel Lopes (día completo).

Día 7: Pre-congreso, 19 de julio

Traslado terrestre a Brasilia (600 km, 8 horas de viaje) y fin del itinerario en el aeropuerto a las 16h00.



Cueva Garganta do Bacupari.



Cueva Buraco do Inferno da Lagoa do Cemitério.

PREREQUISITOS

Condición física adecuada para practicar senderismo al aire libre durante un máximo de 1 hora fuera de las cuevas, por senderos en medio del bosque, con un nivel de dificultad de fácil a medio, a temperaturas de 30-40°C (86-104°F) y en una estación de clima seco. Disposición para hacer travesías de entre 4 y 8 horas en cuevas, con temperaturas del aire y el agua entre 25-27°C (77-81°F).

EQUIPOS PARA USO INDIVIDUAL

Uso obligatorio: calzado cerrado de senderismo o espeleología, casco con linterna frontal eléctrica, linterna de repuesto y pilas de recambio (autonomía de hasta 10h dentro de la cueva), equipo completo de espeleología vertical y conocimiento de las técnicas básicas de cuerda simple, pantalón largo o mono ligero de espeleología, polainas (proporcionadas por la organización) y mochila de espeleología.

Uso recomendado: sombrero, crema solar y repelente de insectos.

INCLUIDO EN EL PAQUETE

- Transporte en furgoneta y/o coche para los traslados aeropuerto-visita-aeropuerto.
- Entradas a las atracciones
- 6 días de alojamiento con desayuno incluido.

- Comida: almuerzo, merienda de camino y cena todos los días.
- Polainas de cuero
- Se pueden alquilar kits de espeleología vertical a los interesados, previo aviso.

REQUISITOS

Edad mínima de 16 años, siempre que vayan acompañados de uno de sus padres o de un tutor legal.

PÁGINAS WEB

- [Parque Municipal de Lagoa Azul](#)
- [São Desidério turismo](#)
- [Relatos de expedición - Blog Terrasub](#)