



19th INTERNATIONAL CONGRESS OF SPELEOLOGY

38^o Congresso Brasileiro de Espeleologia

20-27 DE JULHO DE 2025 - BELO HORIZONTE - MINAS GERAIS – BRASIL

VIAGENS PRÉ E PÓS-CONGRESSO

PREÇO (REAIS) R\$ 5.500,00

COORDENADORA**Karin Linete Hornes**Email: klhornes@uepg.br

Telefone/WhatsApp: +55 45 99963 7743

DATAS**Pré-Congresso - PRE-03**

Início 14 de julho de 2025, às 13h00,

no Aeroporto de Curitiba (PR)

Fim 19 de julho de 2025, às 12h00, no

Aeroporto de Curitiba (PR)

Pós-Congresso - POST-03

Início 28 de julho de 2025, às 13h00

no Aeroporto de Curitiba (PR)

Fim 02 de agosto de 2025, às 08h00

no hotel em Ponta Grossa (PR)

TIPO DE TRANSPORTE

Van para visitas

Aeroportos utilizados:

- Belo Horizonte – CNF
- Curitiba - CWB

PRÉ-CONGRESSO CONFIRMADO
PÓS-CONGRESSO CANCELADO

A formação arenítica da região de Ponta Grossa é o resultado do depósito de um grande volume de areia em fundo marinho que aconteceu há aproximadamente 400 a 300 milhões de anos nos períodos Devoniano e Carbonífero. A drenagem desse mar interior e o levantamento do seu leito por esforços tectônicos, deixou exposto o depósito de areia que foi então cimentado, em algumas situações com óxido de ferro, daí a coloração avermelhada desse arenito. A ação de atividades tectônicas e a erosão pluvial (superficial e subterrânea) e eólica esculpiram o relevo dando origem à um grande número feições geomorfológicas específicas como, dolinas (na região conhecidas por furnas), cânions, torres de pedra, lagos e formações rochosas muito particulares; possui uma biodiversidade única e infraestrutura moderna e sustentável. A região possui paisagens de campos, florestas e relictos de cerrado, o presente percurso agrega ainda arqueologia e cultura na diversidade histórica da região dos Campos Gerais do Paraná.

ROTEIRO BÁSICO**1º Dia: Pré-Congresso, 14 de Julho - Pós-Congresso, 28 de Julho**

Recepção no Aeroporto de Curitiba às 13h00, seguida de deslocamento para Ponta Grossa e visita ao Museu de Ciências Naturais da UEPG, tanto no pré-Congresso quanto no pós-Congresso.

2º dia: Pré-Congresso, 15 de julho – Pós-Congresso, 29 de julho

Visita ao Parque Estadual de Vila Velha, Furnas, Lagoa Dourada e Witmarsun Estrias Glaciais.

3º dia: Pré-Congresso, 16 de julho – Pós-Congresso, 30 de julho

Visita ao Buraco do Padre e à Fenda da Freira.

4º dia: Pré-Congresso, 17 de julho – Pós-Congresso, 31 de julho

Cânion do Guartelá com roteiro arqueológico e ao Museu, em Castro.

5º dia: Pré-Congresso, 18 de julho – Pós-Congresso, 01 de agosto

Visita ao Refúgio da Curucacas e Furnas Gêmeas.

6º dia: Pré-Congresso, 19 de julho – Pós-Congresso, 02 de agosto

Deslocamento para o Aeroporto de Curitiba e encerramento do roteiro às 12h00 no pré-Congresso. Encerramento do roteiro no hotel, em Ponta Grossa, após o café da manhã no pós-Congresso.



Membros do Diretório da UIS no Parque Estadual de Vila Velha em julho de 2023.



Visão geral das formações de arenito do Parque Estadual de Vila Velha

PRÉ-REQUISITOS

Saúde e condicionamento físico para caminhadas leves, com até 08 km por dia, por trilhas em áreas de campo aberto ou capões de mata, temperaturas que podem variar de -03°C a 25°C (27°F a 77°F) nessa época do ano.

EQUIPAMENTOS DE USO PESSOAL

Indicado o uso de tênis ou bota de caminhada, calça comprida, camisa UV de manga longa, chapéu ou boné e usos de repelente contra insetos.

Dependendo do clima, também é recomendado o uso de corta vento, luva, gorro ou boné e capa de chuva.

INCLUSO NO PACOTE

- Transporte com van e/ou carro aeroporto-visitas-aeroporto no pré-Congresso e, aeroporto-visitas, no pós-Congresso
- Ingresso nos atrativos
- 5 pernoites com café da manhã
- Alimentação: almoço, lanche de trilha e jantar todos os dias

NECESSIDADE

Idade mínima de 12 anos, desde que acompanhado dos pais ou responsável legal.

SITES

- [Parque Estadual de Vila Velha](#)
- [Estrias Glaciares de Witmarsun](#)
- [Buraco do Padre](#)
- [Guartelá](#)
- [Moinho Castrolanda](#)
- [Refúgio das Curucacas](#)
- [Museu de Ciências Naturais](#)

04

TURISMO ESPELEOLÓGICO
NO VALE DO RIBEIRA (SP)

PREÇO (REAIS) R\$ 5.300,00

COORDENADOR

José Antonio Basso Scaleante
(Scala)Email: scala@estacaofloresta.com.br

Telefone/WhatsApp: +55 19 99216 9544

TIPO DE TRANSPORTE

Van para visitas

Aeroportos utilizados:

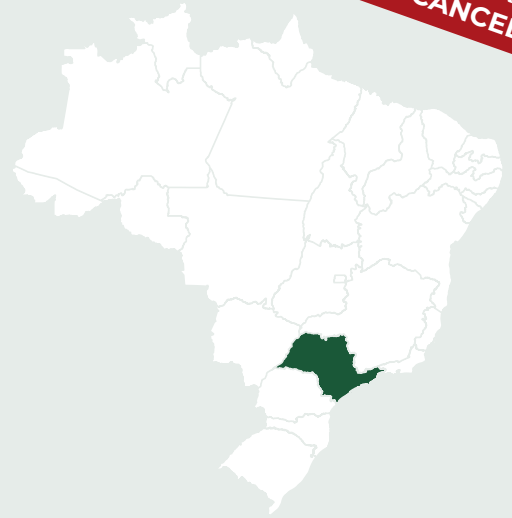
- Belo Horizonte – CNF
- Campinas – VCPF

DATAS

Pré-Congresso - PRE-04

Início 13 de julho de 2025, às 10h00,
no Aeroporto de Campinas (SP)Fim 19 de julho de 2025, às 13h00, no
Aeroporto de Campinas (SP)

Pós-Congresso - POST-04

Início 28 de julho de 2025, às 10h00,
no Aeroporto de Campinas (SP)Fim 03 de agosto de 2025 às 13h00,
no Aeroporto de Campinas (SP)PRÉ-CONGRESSO CONFIRMADO
PÓS-CONGRESSO CANCELADO

O domínio subterrâneo guarda alguns dos últimos espaços ainda intocados do nosso planeta, por essa e outras razões, as cavernas exigem uso adequado, respeito e proteção. No coração da Mata Atlântica brasileira, o Vale do Ribeira, realiza ações voltadas à minimização de impactos da visitação turística e a proteção efetiva das muitas cavernas onde a atividade é permitida, é um processo contínuo em permanente monitoramento para a compreensão de forma plural de todas as possibilidades de espeleoturismo diagnosticadas, de modo a gerar possibilidades diferenciadas de uso para distintos perfis de público. As cavernas da região, na ótica da prática do turismo espeleológico, permitem essa atividade em todas as suas nuances, que vai do turismo em massa (Caverna do Diabo), passa pelo ecoturismo (Gruta de Santana) e turismo de aventura (Gruta da Água Suja) e chega ao turismo de risco calculado (Casa de Pedra), cavernas essas, importantes na história da origem da Sociedade Brasileira de Espeleologia.

Obs.: este roteiro não contempla turismo de risco calculado

ROTEIRO BÁSICO

1º dia: Pré-Congresso, 13 de julho – Pós-Congresso, 28 de julho
Recepção no Aeroporto de Campinas às 10h00, tanto no pré-Congresso quanto no pós-Congresso, seguida de traslado para Eldorado/SP (360 km)

2º dia: Pré-Congresso, 14 de julho – Pós-Congresso, 29 de julho
Visita às Cavernas de Água Suja e Cafezal.

3º dia: Pré-Congresso, 15 de julho – Pós-Congresso, 30 de julho
Visita às Cavernas Santana, Morro Preto e Couto.

4º dia: Pré-Congresso, 16 de julho – Pós-Congresso, 31 de julho
Visita às Cavernas Ouro Grosso (até 1ª cachoeira) e Alambari de Baixo.

5º dia: Pré-Congresso, 17 de julho – Pós-Congresso, 01 de agosto
Visita ao portal da Caverna Casa de Pedra .

6º dia: Pré-Congresso, 18 de julho – Pós-Congresso, 02 de agosto
Visita à Caverna do Diabo (parte turística).

7º dia: Pré-Congresso, 19 de julho – Pós-Congresso, 03 de agosto
Traslado para o Aeroporto de Campinas (340 km) e encerramento do roteiro, tanto no pré-Congresso quanto no pós-Congresso, às 13h00.



Caverna Água Suja.

FOTO: RICARDO MARTINELLI





Caverna do Diabo.

PRÉ-REQUISITOS

Saúde e condicionamento físico para caminhadas leves, médias e um dia pesada, está com até 12 km; trilhas normalmente abertas na mata, temperaturas que podem variar de -03°C a 25°C (27°F a 77°F) nessa época do ano.

EQUIPAMENTOS DE USO PESSOAL

Indicado o uso de bota de caminhada, calça comprida, camisa UV de manga longa, chapéu ou boné para as caminhadas e capacete com iluminação para as cavernas (o parque tem capacete para alugar). É recomendado o uso de uma mochila para trilhas e roupa de tecido sintético para secagem rápida para água de 15°C a 17°C (50°F a 63°F).

INCLUSO NO PACOTE

- Transporte com van aeroporto-visitas-aeroporto
- Ingresso nos atrativos
- 6 pernoites com café da manhã
- Alimentação: almoço, lanche de trilha e jantar todos os dias

NECESSIDADE

Idade mínima de 12 anos, desde que acompanhado dos pais ou responsável legal.

SITES

- [Petar Online](#)
- [Parque Estadual Caverna do Diabo](#)

PREÇO (REAIS) R\$ 5.300,00

COORDENADOR**Tom Morita**Email: tomdmmorita@gmail.com

Telefone/WhatsApp: +55 11 976050510

DATAS**Pré-Congresso - PRE-05**

Início 13 de julho de 2025, às 10h00,

no Aeroporto de Campinas (SP)

Fim 19 de julho de 2025, às 13h00, no

Aeroporto de Campinas (SP)

Pós-Congresso - POST-05

Início 28 de julho de 2025, às 10h00,

no Aeroporto de Campinas (SP)

Fim 03 de agosto de 2025 às 13h00,

no Aeroporto de Campinas (SP)

TIPO DE TRANSPORTE

Van para visitas

Aeroportos utilizados:

- Belo Horizonte – CNF
- Campinas – VCP



A prática da espeleologia no Vale do Ribeira, iniciada pelo paleontólogo alemão Richard Krone (1896) para a procura e cadastro de novas cavernas e mais tarde, com a vinda de espeleólogos franceses na década de 1950, para se fazer as respectivas topografias e novas explorações, foi certamente um dos berços do desenvolvimento das técnicas esportivas da espeleologia vertical e mesmo no mergulho brasileiros. Sendo o Vale do Ribeira coberto pela mais vasta área de Mata Atlântica preservada, com alto índice pluviométrico e relevo montanhoso, muitas das cavernas têm cursos d'água perenes e potentes, que foram diretrizes de muitas das explorações na região; nas explorações seguindo rios subterrâneos, algumas sendo iniciadas pelas ressurgências e outras pelos sumidouros dos respectivos rios, muitas cavernas foram literalmente atravessadas, algumas com muita facilidade, outras nem tanto, e outras ainda com emprego de muita técnica da espeleologia vertical. Nesse roteiro as seguintes cavernas ou sistemas estão previstos de serem atravessados: Couto-Morro Preto (fácil), Caverna do Diabo (cansativa), Casa de Pedra (maior pórtico de caverna do mundo – 215 metros livres), Água Suja (um único abismo livre de 98 metros com uma bela caminhada pelo rio subterrâneo) e Ouro Grosso (desnível de 250 metros com sequência de abismos e cachoeiras).

ROTEIRO BÁSICO**1º dia: Pré-Congresso, 13 de julho – Pós-Congresso, 28 de julho**

Recepção no Aeroporto de Campinas às 10h00, tanto no pré-Congresso quanto no pós-Congresso, seguida de traslado para Eldorado/SP (360 km).

2º dia: Pré-Congresso, 14 de julho – Pós-Congresso, 29 de julho

Travessia da Caverna do Diabo.

3º dia: Pré-Congresso, 15 de julho – Pós-Congresso, 30 de julho

Travessia da Morro Preto – Couto (ressurgência).

4º dia: Pré-Congresso, 16 de julho – Pós-Congresso, 31 de julho

Travessia da Água Suja.

5º dia: Pré-Congresso, 17 de julho – Pós-Congresso, 01 de agosto

Travessia da Caverna Ouro Grosso.

6º dia: Pré-Congresso, 18 de julho – Pós-Congresso, 02 de agosto

Travessia da Caverna Ouro Grosso.

7º dia: Pré-Congresso, 19 de julho – Pós-Congresso, 03 de agosto

Traslado para o Aeroporto de Campinas (340 km) e encerramento do roteiro, tanto no pré-Congresso quanto no pós-Congresso, às 13h00.



Caverna Ouro Grosso.

FOTO: JOSÉ AYRTON LABEGALINI



PRÉ-REQUISITOS

Saúde e condicionamento físico para caminhadas leves, médias e pesadas, estas com até 12 km; capacidade de natação em trechos curtos de algumas cavernas; trilhas acidentadas normalmente abertas na mata, temperaturas externas que podem variar de 0°C a 25°C (32°F a 77°F) nessa época do ano.

EQUIPAMENTOS DE USO PESSOAL

Equipamento completo para a prática de espeleologia vertical, chapéu ou boné para as caminhadas e capacete com iluminação para as cavernas. É recomendado o uso de uma mochila para trilhas e roupa de tecido sintético para secagem rápida para água de 15°C a 17°C (50°F a 63°F).

INCLUSO NO PACOTE

- Transporte com van aeroporto-visitas-aeroporto
- Ingresso nos atrativos
- 6 pernoites com café da manhã
- Alimentação: almoço, lanche de trilha e jantar todos os dias

NECESSIDADE

Idade mínima de 18 anos.

SITES

- [Petar Online](#)
- [Parque Estadual Caverna do Diabo](#)
- [Turismo de Natureza](#)



Ressurgência da Caverna Casa de Pedra.

FOTO: DANIEL MEZUN



PREÇO (REAIS) R\$ 3.100,00

COORDENADOR

Luciano Emerich Faria

Email: luemfa@hotmail.com

Telefone/WhatsApp: +55 31 99773-5985

DATAS**Pré-Congresso - PRE-06**

Início 16 de julho de 2025 em Belo

Horizonte (MG) – local e horário a definir

Fim 19 de julho de 2025 em Belo

Horizonte (MG)

Pós-Congresso - POST-06

Início 28 de julho de 2025 em Belo

Horizonte (MG)

Fim 31 de julho de 2025 em Belo

Horizonte (MG)

TIPO DE TRANSPORTE

Micro-ônibus ou van a partir do Museu das Minas e dos Metais no pré-Congresso e do Minascentro, no pós-Congresso

PRÉ-CONGRESSO CANCELADO
PÓS-CONGRESSO CONFIRMADO

Peter Wilhelm Lund (1801-1880) foi um naturalista dinamarquês ao qual se atribui a paternidade da espeleologia do estado de Minas Gerais, e também considerado como o pai da paleontologia brasileira. Em um grande roteiro por onde passou existem centenas de cavidades – em uma das principais regiões cársticas do Brasil: formação dos carbonatos Bambuí, Bacia Hidrográfica do Rio das Velhas – sendo que destas ele descreveu cerca de 20 delas com detalhes (descrição, mapas e desenhos). Desde sua morte, poucas foram reencontradas por trabalhos de pesquisas posteriores até que nos últimos anos foi possível a redescoberta de 10 cavernas que estavam perdidas.

Neste roteiro os colegas espeleólogos (ou mesmo seus familiares com pouca ou nenhuma experiência) poderão visitar as principais cavernas onde foram encontrados diversos achados fósseis, dentre eles preguiças gigantes, tigres-dente-de-sabre ou mesmo indivíduos humanos. Além das cavernas e exuberante área cárstica, os visitantes poderão compartilhar da original

gastronomia de Minas Gerais, experimentar tradições populares e visitar o Cerrado brasileiro (espécie de savana), imortalizado por um dos maiores escritores do Brasil, João de Guimarães Rosa. Este itinerário oferece um rico conjunto de cavernas, história, tradição e cultura, tudo em uma jornada inesquecível.

ROTEIRO BÁSICO

1º dia: Pré-Congresso, 16 de julho – Pós-Congresso, 28 de julho
Traslado de Belo Horizonte às 8h00 para Cordisburgo (130 km), visita à Gruta do Maquiné, Museu Guimarães Rosa, Gruta Santo Amaro e Lapa de Quatro Bocas (Curvelo).

2º dia: Pré-Congresso, 17 de julho – Pós-Congresso, 29 de julho
Visita à Lapas do Mosquito e Lapa do Saco Comprido (Curvelo).

3º dia: Pré-Congresso, 18 de julho – Pós-Congresso, 30 de julho
Visita à Lapa da Peroba, Gruta da Forquilha e Lapa do Curtume (Jequitibá e Baldim).



Cerca Grande.



Cerca Grande Massif

4º dia: Pré-Congresso, 19 de julho – Pós-Congresso, 31 de julho

Visita ao Parque Estadual Cerca Grande, Gruta do Baú e Parque Estadual do Sumidouro, com visita às Grutas do Sumidouro e da Lapinha) – retorno a Belo Horizonte (55 km).

PRÉ-REQUISITOS

Saúde e condicionamento físico para caminhadas leves, em trilhas com até 2 km por dia, temperaturas elevadas nos trechos fora das cavernas (30°C ou 86°F) e em estação do ano muito seca.

EQUIPAMENTOS DE USO PESSOAL

Uso obrigatório: calçado fechado para trilha, capacete com iluminação, blusa de manga longa (proteção contra sol e insetos), calça comprida e perneira (não será fornecida em nenhum dos pontos visitados, haverá a possibilidade de aluguel de equipamentos mediante agendamento prévio)

Uso recomendado: mochila de trilha, protetor solar, repelente para insetos e chapéu.

INCLUSO NO PACOTE

- Transporte com van ou micro-ônibus
- Ingresso nos atrativos
- 3 pernoites com café da manhã
- Alimentação: almoço, lanche de trilha e jantar todos os dias

NECESSIDADE

Idade mínima de 12 anos, desde que acompanhado dos pais ou responsável legal.

SITES

- [Gruta Maquiné](#)
- [Rota Lund](#)
- [Lapa Quatro Bocas](#)
- [Lapa do Mosquito](#)
- [Lapas de Peter Lund](#)
- [Lapa da Forquilha](#)
- [Parque Estadual do Sumidouro](#)
- [Parque Estadual de Cerca Grande](#)

GRUTAS TURÍSTICAS E CIDADES HISTÓRICAS DE MINAS GERAIS (MG)

PREÇO (REAIS) R\$ 5.200,00

COORDENADORA

Mariana Barbosa Timo

Email: mariana.timo@gmail.com

Telefone/WhatsApp: +55 31 99195 0381

TIPO DE TRANSPORTE

Micro-ônibus ou van a partir do Museu das Minas e dos Metais



DATAS

Pré-Congresso - PRE-07

Início 13 de julho de 2025, em Belo Horizonte (MG)

Fim 19 de julho de 2025, em Belo Horizonte (MG)

As cidades de Minas Gerais são repletas de cultura, história e belezas naturais. O turismo pelo estado se diversificou em todas as regiões, oferecendo experiências únicas. A extensão do Estado é enorme e apresenta uma pluralidade de formações geológicas onde a diversidade natural moldou a sua história desde os primeiros habitantes da pré-história brasileira, que ocuparam as grutas da região cárstica de Lagoa Santa, até os bandeirantes paulistas à procura de riquezas minerais. Esta última deu início a uma ocupação sistemática em todo o Estado a partir do século XVII, onde hoje podemos entrever essa riqueza em suas belas cidades históricas muito bem preservadas.

No roteiro das Cidades Históricas está Caeté, Diamantina, Mariana e Ouro Preto, as duas últimas com minas de ouro desativadas e abertas ao turismo subterrâneo. Além disso, serão visitadas as Grutas Turísticas que fazem parte da Rota

Lund, a saber: Gruta do Rei do Mato, Gruta da Lapinha e Gruta do Maquiné.

ROTEIRO BÁSICO

1º dia: Pré-Congresso, 13 de julho

Traslado terrestre de Belo Horizonte às 08h00 para Diamantina (300 km) e visita ao centro histórico de Diamantina.

2º dia: Pré-Congresso, 14 de julho

Visita ao Parque Estadual Biribiri, contextualização da Serra do Espinhaço e visita à Gruta do Salitre

3º dia: Pré-Congresso, 15 de julho

Traslado de Diamantina à Lagoa Santa (180 km), contextualização do Grupo Bambuí e a Rota Lund, visita à Gruta de Maquiné e à Gruta Rei do Mato.

4º dia: Pré-Congresso, 16 de julho

Traslado de Lagoa Santa a Caeté (80 km), visita à Gruta da Lapinha, contextualização Peter Lund e do Carste de Lagoa Santa.

5º dia: Pré-Congresso, 17 de julho

Traslado de Caeté à Ouro Preto (135 km), contextualização do Quadrilátero Ferrífero, visita ao Santuário do Caraça e ao Santuário de Nossa Senhora da Lapa e concerto de música na Mina de Passagem.

6º dia: Pré-Congresso, 18 de julho

Visita às minas do século XIX, Museu de Mineralogia, Escola de Minas, Sala da Sociedade Excursionista e Espeleológica (SEE) e confraternização em uma república de estudantes.

7º dia: Pré-Congresso, 19 de julho

Visita ao Centro Histórico de Ouro Preto e deslocamento à Belo Horizonte (100 km), com encerramento do roteiro.

FOTO: SÉRGIO MOURÃO



Caverna Rei do Mato.



PRÉ-REQUISITOS

Saúde e condicionamento físico para caminhadas leves, em trilhas com até 2 km por dia, temperaturas elevadas nos trechos fora das cavernas (30°C ou 86°F) e em estação do ano muito seca.

EQUIPAMENTOS DE USO PESSOAL

Uso obrigatório: calçado fechado para trilha, capacete com iluminação, blusa de manga longa (proteção contra sol e insetos), calça comprida e perneira (não será fornecida em nenhum dos pontos visitados, haverá a possibilidade de aluguel de equipamentos mediante agendamento prévio)

Uso recomendado: mochila de trilha, protetor solar, repelente para insetos e boné.

INCLUSO NO PACOTE

- Transporte com van ou micro-ônibus
- Ingresso nos atrativos
- 6 pernoites com café da manhã
- Alimentação: almoço, lanche de trilha e jantar todos os dias

NECESSIDADE

Idade mínima de 12 anos, desde que acompanhado dos pais ou responsável legal.

SITES

- [Rota Lund](#)
- [Diamantina](#)
- [Parque Estadual Biribiri](#)
- [Serra do Espinhaço](#)
- [Serra da Piedade](#)
- [Santuário do Caraça](#)
- [Passagem de Mariana Mine](#)
- [Lapa de Antônio Pereira](#)
- [Ouro Preto](#)
- [Museu da Escola de Minas](#)



PREÇO (REAIS) R\$ 4.200,00

COORDENADOR**Heitor Cintra Heito Cintra**Email: heitorcintra@gmail.com

Telefone/WhatsApp: +55 21 99626-6660

TIPO DE TRANSPORTEMicro-ônibus ou van a partir do
Minascentro**DATAS****Pós-Congresso - POST-08**

Início 28 de julho de 2025, em Belo Horizonte (MG)

Fim 01 de agosto de 2025, em Belo Horizonte (MG)

O Parque Estadual do Ibitipoca apresenta grande beleza cênica associada, entre outros fatores, ao processo de carstificação em quartzitos. Nesse processo, destacam-se mais de 60 cavernas cadastradas das quais aproximadamente 70% são fotografadas, compondo a maior e mais importante área cárstica em quartzito do Brasil. As cavernas mais importantes do Parque são a Gruta do Martiniano II (4.170 metros de extensão em projeção horizontal, a maior caverna brasileira entre as de quartzito/rochas siliciclásticas) e a Gruta das Bromélias (3.447 metros de extensão) que ocupou, na década de 1990, a posição de maior caverna em quartzito do mundo. As cavidades naturais do Parque têm características similares às correspondentes cavernas da Venezuela, África do Sul e Austrália. Além das cavernas, outras feições cársticas ocorrem no parque, tais como dolinas semicirculares de colapso, entre as quais algumas são meios de acesso subterrâneo, além de penhascos e quedas d'água. O Parque tem um número razoável de espécies de plantas endêmicas no universo de uma notável variedade de líquens, orquídeas e bromélias facilmente encontradas nos percursos de caminhada e junto às entradas das grutas. A fauna é composta de uma grande variedade de aves (são mais de 350 espécies observadas), além de mamíferos como o lobo-guará (*Chrysocyon brachyuru*) e primatas, entre eles o macaco-sauá (*Callicebus nigrifrons*).

ROTEIRO BÁSICO**1º dia: Pós-Congresso, 28 de julho**

Traslado de Belo Horizonte às 08h00 para Conceição do Ibitipoca (320 km)

2º dia: Pós-Congresso, 29 de julho

Visita à Gruta do Manequinho e Gruta Martiniano II.

3º dia: Pós-Congresso, 30 de julho

Visita à Gruta das Bromélias e Gruta das Casas.

4º dia: Pós-Congresso, 31 de julho

Visita ao Pico do Pião, Grutas dos Viajantes, do Pião, da Catedral, da Sacristia e Bocão.

5º dia: Pós-Congresso, 01 de agosto

Deslocamento entre Conceição do Ibitipoca e Belo Horizonte, para o encerramento do programa.



Caverna Martiniano II.

FOTO: GABRIEL LOURENÇO



Caverna Manequinho.

PRÉ-REQUISITOS

Saúde e condicionamento físico para caminhadas médias e longas, com trechos de 1 km a 7 km por dia. As trilhas possuem trechos predominantemente íngremes em afloramentos quartzíticos. O percurso no interior das cavidades conta com blocos soltos e trechos escorregadios. As temperaturas médias no mês de julho estão em torno de 16°C ou 86°F com possibilidade de chuvas.

EQUIPAMENTOS DE USO PESSOAL

Uso obrigatório: Bota de caminhada ou de espeleo, capacete com iluminação principal e reserva, mochila de trilha, luva, chapéu ou boné, protetor solar, camisa de manga longa e calça comprida. Uso recomendado: Macacão de espeleologia, óculos de sol, máscara PFF2 e repelente para insetos.

INCLUSO NO PACOTE

- Transporte com van ou micro-ônibus
- Ingresso nos atrativos
- 4 pernoites com café da manhã
- Alimentação: almoço, lanche de trilha e jantar todos os dias

NECESSIDADE

Idade mínima de 16 anos, desde que acompanhado dos pais ou responsável legal.

SITES

- [Parque Estadual do Ibitipoca](#)
- [Ibitipoca Tour](#)

PREÇO (REAIS) R\$ 3.700,00

COORDENADOR**Carlos Leonardo Giunco (Léo)**Email: leogiunco@gmail.com

Telefone/WhatsApp: +55 38 99212 9111

DATAS**Pré-Congresso - PRE-09**

Início 13 de julho de 2025, às 07h00, no Hotel Intercity, em Montes Claros (MG)

Fim 19 de julho de 2025, às 13h00, em Montes Claros (MG)

Pós-Congresso - POST-09

Início 27 de julho de 2025, às 18h00, no Aeroporto de Montes Claros (MG)

Fim 02 de agosto de 2025, às 17h00, em Montes Claros (MG)

TIPO DE TRANSPORTE

Van e/ou carros de passeio para visitas

Aeroportos utilizados:

- Belo Horizonte – CNF
- Montes Claros – MOC



O Rio São Francisco corta de sul a norte toda a maior província espeleológica brasileira, a Província Espeleológica do Bambuí. Esta província, se caracteriza por um pacote sedimentar de rochas calcárias com mais de 200 metros de espessura, estratigrafia fina e praticamente sub-horizantal. Tais características geológicas permitiram às redes tributárias do Rio São Francisco escavar gigantescas cavernas praticamente horizontais e de amplas galerias. O rio Peruaçu, situado no Norte do Estado de Minas Gerais, antes de despejar suas águas na margem esquerda do rio São Francisco escavou uma série de cavernas no seu curso normal e tributários. No total são cerca de 140 sítios espeleológicos, a maioria deles com sinais de ocupação humana pré-histórica, tornando o local uma das maiores concentração de sítios arqueológicos do planeta, além de abrigar tribo indígena dos Xacriabás. Neste roteiro serão atravessadas cinco das seis grutas situadas na calha do Rio Peruaçu, além de visitas em inúmeras outras cavernas, abrigos e sítios arqueológicos distribuídos ao longo dos 17 km do cânion principal.

ROTEIRO BÁSICO DO PRE-09**1º dia: Pré-Congresso, 13 de julho**

Recepção no Hotel Intercity de Monte Claros às 07h00, seguida de traslado terrestre até o Parque Nacional Cavernas do Peruaçu (220 km) e palestra de apresentação.

2º dia: Pré-Congresso, 14 de julho

Visita da Gruta e Sítio Arqueológico de Caboclos, Travessia da Gruta do Breal e visita da Gruta do Carlúcio (opcional).

3º dia: Pré-Congresso, 15 de julho

Roteiro Boquete, abrigo Monte Sião, Mirante do Mundo Inteiro, Arco do André, Anfiteatro (opcional), Gruta dos Cascudos, Gruta de Troncos e Sítio Arqueológico de Desenhos.

4º dia: Pré-Congresso, 16 de julho

Visita à Gruta do Índio, Bonita, Buraco dos Macacos e jantar em Itacarambi.

5º dia: Pré-Congresso, 17 de julho

Travessia da Gruta do Janelão e Gruta de Bichos.

6º dia: Pré-Congresso, 18 de julho

Visita à Gruta de Rezar, traslado para Januária (50 km), com praias no Rio São Francisco e roteiro cultural.

7º dia: Pré-Congresso, 19 de julho

Traslado para o Aeroporto de Montes Claros (170 km) e encerramento do roteiro às 13h00.



Gruta do Janelão

FOTO: LEO GIUNCO



Gruta do Janelão.

ROTEIRO BÁSICO DO POST-09

1º dia: Pós-Congresso, 27 de julho

Recepção no Aeroporto de Montes Claros às 18h00 e traslado para o hotel

2º dia: Pós-Congresso, 28 de julho

Traslado para o Parque Nacional Cavernas do Peruaçu (220 km) e palestra técnica e apresentação cultural

3º dia: Pós-Congresso, 29 de julho

Visita da Gruta e Sítio Arqueológico de Caboclos, Travessia da Gruta do Brejal e visita da Gruta do Carlúcio (opcional)

4º dia: Pós-Congresso, 30 de julho

Roteiro Boquete, abrigo Monte Sião, Mirante do Mundo Inteiro, Arco do André, Anfiteatro (opcional), Gruta dos Cascudos, Gruta de Troncos e Sítio Arqueológico de Desenhos

5º dia: Pós-Congresso, 31 de julho

Visita à Gruta do Índio, Bonita, Buraco dos Macacos e jantar em Itacarambi

6º dia: Pós-Congresso, 01 de agosto

Travessia da Gruta do Janelão e Gruta de Bichos.

7º dia: Pós-Congresso, 02 de agosto

Visita à Gruta de Rezar, traslado para Januária (50 km), com praias no Rio São Francisco e roteiro cultural. Traslado para Montes Claros (170 km) e encerramento, às 17h00.

PRÉ-REQUISITOS

Saúde e condicionamento físico para caminhadas longas, com até 10 km por dia, em trilhas acidentadas com muitas descidas e subidas, com blocos e pedras soltas, temperaturas elevadas

nos trechos fora das cavernas (30°C ou 86°F) e em estação do ano muito seca.

EQUIPAMENTOS DE USO PESSOAL

Uso obrigatório: calçado fechado para trilha, capacete com lanterna, calça comprida e perneira (fornecida pelo parque)

Uso recomendado: mochila de trilha, camisa de manga longa (proteção contra insetos), protetor solar, repelente para insetos e boné.

INCLUSO NO PACOTE

- Transporte com van e/ou carro aeroporto-visitas-aeroporto
- 6 pernoites com café da manhã
- Alimentação: almoço, lanche de trilha e jantar todos os dias

NECESSIDADE

Idade mínima de 16 anos, desde que acompanhado dos pais ou responsável legal.

SITES

- [Guia oficial do Governo Brasileiro para Visitação Parque Nacional Cavernas do Peruaçu](#)
- [Canyon do Peruaçu indicados a Patrimônio Mundial da Unesco](#)
- [Guia Completo do Parque Nacional Cavernas do Peruaçu](#)
- [Viagens Cinematográficas \(Turismo\)](#)
- [Parque Nacional Cavernas do Peruaçu](#)
- [Turismo em Januária](#)
- [Reportagem Rede Globo Televisão /Terra da Gente](#)
- [Reportagem Instituto Biotropicos](#)



PREÇO (REAIS) R\$ 4.400,00

COORDENADOR**Marcelo Peregrino**Email: operegrino@hotmail.com

Telefone/WhatsApp: +55 62 99955 6331

DATAS**Pré-Congresso - PRE-12**Início 12 de julho de 2025, às 10h00,
no Aeroporto de Brasília (DF)Fim 19 de julho de 2025, às 15h00, no
Aeroporto de Brasília (DF)**Pós-Congresso - POST-12**Início 28 de julho de 2025, às 10h00,
no Aeroporto de Brasília (DF)Fim 04 de agosto de 2025, às 15h00,
no Aeroporto de Brasília (DF)**TIPO DE TRANSPORTE**

Van para visitas

Aeroportos utilizados:

- Belo Horizonte – CNF
- Brasília – BSB



Na década de 1970 tiveram início inúmeras expedições às cavernas de Goiás, principalmente no município de São Domingos, onde vários rios atravessam o maciço calcário. Em décadas de explorações grandes cavernas foram descobertas, cadastradas e topografadas; vários rios da região tinham seus respectivos sumidouros em distintas cavernas, ao passo que outras cavernas foram cadastradas em muitas das ressurgências conhecidas; identificadas a continuidade de vários dos rios subterrâneos, procurou-se a conexão entre sumidouros e respectivas ressurgências. Nos dias de hoje cinco grandes sistemas de cavernas compõem as travessias de São Domingos: Grutas Angélica-Bezerra (14.100 km), São Vicente (16.390 km), São Mateus (22.600 km) Terra Ronca-Malhada (7.500 km) e São Bernardo-Palmeiras (5.610 km); neste roteiro serão contempladas algumas travessias, dentre elas a de São Vicente, sem dúvida alguma a mais técnica e esportiva dentre todas elas.

ROTEIRO BÁSICO

1º dia: Pré-Congresso, 12 de julho – Pós-Congresso, 28 de julho
Recepção no Aeroporto de Brasília às 10h00, seguida de traslado à São Domingos (450 km), tanto no pré-Congresso quanto no pós-Congresso.

2º dia: Pré-Congresso, 13 de julho – Pós-Congresso, 29 de julho
Início da travessia da Lapa do Angélica, com pernoite na caverna.

3º dia: Pré-Congresso, 14 de julho – Pós-Congresso, 30 de julho
Conclusão dos 14 km da travessia da Lapa do Angélica, com transposição de duas cachoeiras e salões ricamente ornamentados.

4º dia: Pré-Congresso, 15 de julho – Pós-Congresso, 31 de julho
Visita à Lapa de São Vicente 1, com visita até a 5ª cachoeira (15 metros de altura), conhecida como Iguaçu. Percurso total: 4 km.

5º dia: Pré-Congresso, 16 de julho – Pós-Congresso, 01 de agosto
Visita à Gruta Terra Ronca I e descanso.

6º dia: Pré-Congresso, 17 de julho – Pós-Congresso, 02 de agosto
Início da travessia da Gruta de São Mateus, com entrada pela São Mateus III e com pernoite na caverna.

7º dia: Pré-Congresso, 18 de julho – Pós-Congresso, 03 de agosto
Conclusão dos 10 km da travessia da Gruta de São Mateus, que no total tem 22 km de extensão.

8º dia: Pré-Congresso, 19 de julho – Pós-Congresso, 04 de agosto
Traslado de São Domingos a Brasília (450 km) e encerramento do roteiro às 15h00, tanto no pré-Congresso quanto no pós-Congresso.

FOTO: ALLAN CALUX



Caverna Terra Ronca II.



Caverna São Mateus.

PRÉ-REQUISITOS

Saúde e condicionamento físico para caminhadas longas e pesadas, com até 5 km por dia, em trilhas acidentadas com muitas descidas e subidas, com blocos e pedras soltas, travessia das cavernas bastante técnica com transposição de lagos e cachoeiras, temperaturas externas elevadas (30°C ou 86°F) em estação do ano muito seca e temperatura da água de 23°C (75°F)

EQUIPAMENTOS DE USO PESSOAL

Uso obrigatório: calçado e macacão para espeleio, capacete com headlamp, kit completo para espeleologia vertical, saco de dormir, mochila de ataque e cantil para água.

Uso recomendado: mochila de trilha, camisa de manga longa (proteção contra insetos), protetor solar, repelente para insetos, boné, isolante térmico e barraca (opcional).

INCLUSO NO PACOTE

- Transporte com van e/ou carro aeroporto-visitas-aeroporto
- Ingressos nos atrativos
- 7 pernoites com café da manhã
- Alimentação: almoço, lanche de trilha e jantar todos os dias

NECESSIDADE

Idade mínima de 18 anos

SITES

- [TransPortal](#)
- [Experiências Incríveis](#)

CAVERNAS NA REGIÃO DA CHAPADA DOS GUIMARÃES (MT)

PREÇO (REAIS) R\$ 3.800,00

COORDENADORES

Júlio Linhares

Email: juliolinhares@geoebio.com.br
 Telefone/WhatsApp: +55 65 99984 5002

Natally Ap. Carvalho Neves

Email: natallyboeborora@gmail.com
 Telefone/WhatsApp: +55 65 9 9903 3444

DATAS

Pré-Congresso - PRE-15

Início 14 de julho de 2025, às 14h00,
 no Aeroporto de Cuiabá (MT)
 Fim 19 de julho de 2025, às 12h00, no
 Aeroporto de Cuiabá (MT)

Pós-Congresso - POST-15

Início 28 de julho de 2025, às 14h00,
 no Aeroporto de Cuiabá (MT)
 Fim 02 de agosto de 2025, às 12h00,
 no Aeroporto de Cuiabá (MT)

TIPO DE TRANSPORTE

Van e/ou carros de passeio para visitas

Aeroportos utilizados:

- Belo Horizonte – CNF
- Cuiabá – CGB



O estado do Mato Grosso, terceiro maior Estado do Brasil, abrange três importantes biomas brasileiros (Amazônia, Cerrado e Pantanal) e possui uma espetacular diversidade geoespeleológica. Assim, o roteiro espeleológico para o 19th ICS, neste estado, desenvolve-se em duas regiões, sendo: 1) município de Chapada dos Guimarães, num complexo de cavernas Aroe Jari em regiões areníticas e quartzíticas. O roteiro nesta localidade é composto por quatro cavernas: Aroe Jari (por muito tempo considerada a maior caverna em arenito/quartzito do Brasil), Kiogo Brado, Pobo Jari e Lagoa Azul, além de um circuito de cachoeiras de águas cristalinas e mirantes no Parque Nacional da Chapada dos Guimarães, com fantástica vista da planície Pantaneira; e 2) município de Nobres, numa região carbonática, nas adjacências do Parque Estadual Gruta da Lagoa Azul, composto por diversas cavernas. O roteiro nesta localidade é composto por três cavernas: Gruta da Lagoa Azul, Duto do Quebó e Cerquinha, além de flutuações em águas cristalinas no rio Salobra (Reino encantado e/ou Aquário Encantado).

ROTEIRO BÁSICO

1º dia: Pré-Congresso, 14 de julho – Pós-Congresso, 28 de julho

Recepção no Aeroporto de Cuiabá/MT às 14h00, seguidamente traslado à Chapada dos Guimarães/MT (80 km) tanto no pré-Congresso quanto no pós-Congresso.

2º dia: Pré-Congresso, 15 de julho – Pós-Congresso, 29 de julho

Visita às Cachoeiras localizadas no Parque Nacional de Chapada dos Guimarães.

3º dia: Pré-Congresso, 16 de julho – Pós-Congresso, 30 de julho

Visita ao Complexo de cavernas Aroe Jari, Kiogo Brado, Lagoa Azul, Pobo Jari (40 km da cidade de Chapada dos Guimarães).

4º dia: Pré-Congresso, 17 de julho – Pós-Congresso, 31 de julho

Traslado, pela manhã, entre a Chapada dos Guimarães até o Distrito de Bom Jardim no município de Nobres (180 km); acomodação na pousada. Após o almoço, visita a Gruta da Lagoa Azul e possíveis flutuações no rio Salobra (Reino encantado e/ou Aquário encantado).



Visão geral da Chapada dos Guimarães.

FOTO: JOSÉ A. LABEGALINI





Caverna Aroe Jari.

5º dia: Pré-Congresso, 18 de julho – Pós-Congresso, 01 de agosto

Visita às cavernas: Duto do Quebó e Cerquinha, além de possíveis flutuações em rios cristalinos.

6º dia: Pré-Congresso, 19 de julho – Pós-Congresso, 02 de agosto

Traslado de Bom Jardim (Nobres/MT) ao Aeroporto de Cuiabá/MT (130 km), seguido do encerramento do roteiro, tanto no pré-Congresso quanto no pós-Congresso às 12h00.

PRÉ-REQUISITOS

Saúde e condicionamento físico para caminhadas longas, com até 12 km por dia, em trilhas acidentadas com muitas descidas e subidas, com blocos e pedras soltas, temperaturas elevadas nos trechos fora das cavernas (38°C ou 100.4°F) e em estação do ano muito seca.

EQUIPAMENTOS DE USO PESSOAL

Uso obrigatório: calçado fechado para trilha, capacete com iluminação, calça comprida, garrafa para água e perneira (fornecidas nos atrativos)

Uso recomendado: mochila de trilha, camisa de manga longa (proteção contra insetos), protetor solar, repelente para insetos e boné.

INCLUSO NO PACOTE

- Transporte com van e/ou carro aeroporto-visitas-aeroporto
- Ingressos nos atrativos
- 5 pernoites com café da manhã
- Alimentação: almoço, lanche de trilha e jantar todos os dias

NECESSIDADE

Idade mínima de 12 anos, desde que acompanhado dos pais ou responsável legal

SITES

- [Complexo de cavernas Aroe Jari](#)
- [Flutuação em Nobre](#)

CARSTE E CAVERNAS DA CHAPADA DIAMANTINA (BA)

PREÇO (REAIS) R\$ 5.500,00

COORDENADORES

Ricardo Galeno Fraga de Araújo Pereira

Email: fraga.pereira@ufba.br

Telefone/WhatsApp: +55 71 98602 6567

Fernando Verassani Laureano

Email: verassani@gmail.com

Telefone/WhatsApp: +55 31 98888 1410

TIPO DE TRANSPORTE

Van e/ou ônibus para os passeios

Aeroportos utilizados:

- Belo Horizonte – CNF
- Lençóis – LEC



DATAS

Pós-Congresso - POST-17

Início 27 de julho de 2025, às 16h00,
no Aeroporto de Lençóis (BA)

Fim 03 de agosto de 2025, às 14h00,
no Aeroporto de Lençóis (BA)

A Chapada Diamantina fica situada na parte central do estado da Bahia e representa um dos principais destinos do turismo de natureza no Brasil, tanto que hoje abriga um conjunto de projetos de geoparques. Dentre os seus inúmeros atrativos naturais, as cavernas ocupam um lugar de destaque nessa região, tendo em vista que aí são encontradas cavidades em litologias e contextos muito distintos. Em algumas dessas cavernas são encontrados registros arqueológicos importantes – com pinturas rupestres, bem como registros muito peculiares do garimpo de diamantes, exercido na região desde o século XIX e que, muitas vezes, foi praticado no interior de cavernas instaladas em rochas areníticas, de maneira que muitas delas foram esvaziadas, ou mesmo ampliadas, por essa atividade. Pesquisas em curso têm apontado a relevância dos processos cársticos no entalhamento do relevo nas serras sustentadas por arenitos e meta-arenitos, de maneira que podemos encontrar vales cársticos, sumidouros e outras tantas feições cársticas entalhadas nessa litologia. Contudo, o que mais impressiona os visitantes nessa região são

as grutas monumentais e instaladas em rochas carbonáticas que, sem sombra de dúvidas, representam os principais atrativos turísticos da região e figuram entre as maiores do Brasil.

ROTEIRO BÁSICO

1º dia: Pós-Congresso, 27 de julho

Recepção no Aeroporto de Lençóis (BA) às 16h00, seguida de traslado até Iraquara (80 km).

2º dia: Pós-Congresso, 28 de julho

Vista a Toca do Sol e travessia da Lapa Doce (circuito completo, partindo desde o Arco de Pedra, até a saída em Santa Rita).

3º dia: Pós-Congresso, 29 de julho

Visita na Gruta da Torrinha (circuito maior, conferir a possibilidade de ir no salão das agulhas) e Gruta da Fumaça.

4º dia: Pós-Congresso, 30 de julho


Deslocamento e subida até a Cachoeira da Fumaça (2ª maior queda d'água do Brasil). Na volta, parada no Morro do Pai Inácio - para contemplação e compreensão do relevo.

5º dia: Pós-Congresso, 31 de agosto

Visita à Gruta do Lapão (travessia completa da gruta, desde o sumidouro). Em seguida, visita ao Parque Municipal da Muritiba, com banho no Serrano.

6º dia: Pós-Congresso, 01 de agosto

Deslocamento até o Poço Azul, com flutuação na caverna. Em seguida, deslocamento e hospedagem em Iगतu. Visita às ruínas do garimpo ou caminhada no rio dos Pombos, para ver o sumidouro e vale cego.



Chapada Diamantina

FOTO: JOSÉ AYRTON LABEGALINI



Vista aérea da entrada da Caverna Torrinha.

7º dia: Pós-Congresso, 02 de agosto

Deslocamento até Itaetê – visita no Poço Encantado e Lapa do Bode. Retorno e hospedagem em Iगतu.

8º dia: Pós-Congresso, 03 de agosto

Deslocamento para Lençóis e encerramento do roteiro no Aeroporto de Lençóis às 14h00.

PRÉ-REQUISITOS

Saúde e condicionamento físico para caminhadas curtas e médias de até 3 km por dia, e um dia de caminhada longa e pesada (6 km e desnível acentuado), em trilhas sobre afloramentos calcários, ou em campo aberto com sol e no interior de cavernas, temperaturas elevadas nos trechos fora das cavernas (até 40°C ou 86°F).

EQUIPAMENTOS DE USO PESSOAL

Indicado o uso de bota de caminhada, calça comprida, camisa UV de manga longa, chapéu ou boné para as caminhadas e capacete com iluminação para as cavernas.

Uso recomendado: mochila de trilha, camisa de manga longa (proteção contra insetos), protetor solar, repelente para insetos e boné.

INCLUSO NO PACOTE

- Transporte com van e/ou carro aeroporto-visitas-aeroporto
- Ingressos nos atrativos
- 7 pernoites com café da manhã
- Alimentação: almoço, lanche de trilha e jantar todos os dias

NECESSIDADE

Idade mínima de 16 anos, desde que acompanhado dos pais ou responsável legal.

SITES

- [Guia da Chapada Diamantina](#)
- [Parque Nacional da Chapada Diamantina](#)
- [Poço Azul](#)
- [Lapa Doce](#)
- [Sítios Geológicos e Paleobiológicos do Brasil](#)
- [Proposta do Geoparque Serra do Sincorá](#)
- [Poço Encantado](#)
- [Poço Encantado](#)
- [Caverna da Torrinha](#)
- [Gruta da Pratinha](#)
- [Revista Brasileira de Geomorfologia](#)

PREÇO (REAIS) R\$ 4.800,00

COORDENADOR**Rodrigo Lopes Ferreira**Email: drops@ufla.br

Telefone/WhatsApp: +55 61 99111 8690

DATAS**Pós-Congresso - POST-19**Início 28 de julho de 2025, às 19h00
no Aeroporto de Petrolina (PE)Fim 04 de agosto de 2025, às 18h00
no hotel em Petrolina (PE)**TIPO DE TRANSPORTE**

Van e/ou ônibus para os passeios

Aeroportos utilizados:

- Belo Horizonte – CNF
- Petrolina – PNZ



Dentre as vinte maiores cavernas brasileiras, treze delas estão no estado da Bahia, sendo que na Caatinga do centro-norte do estado, na Formação Salitre do Grupo Una, estão as duas maiores delas: a Toca da Boas Vista e a Toca da Barriguda, a primeira delas com os seus 114 km topografados e a segunda com 35 km; ambas as cavernas, relativamente próximas uma da outra (menos de um km em linha reta), são praticamente planas e labirínticas. Mais ao sul da mesma Formação está a Gruta dos Brejões com seu majestoso pórtico de entrada na forma parabólica com cem metros de altura, galerias de dimensões equiparáveis às do pórtico de entrada e claraboias que iluminam o interior da caverna. Para complementar esse roteiro, ainda se passa pela Toca dos Ossos, importante sítio paleontológico do Mioceno, passa-se pela Gruta dos Convento e pelas Grutas (ou Pontes) do Sumidouro; visita-se a Hidrelétrica de Sobradinho com um passeio de barco por um dos maiores lagos artificiais do mundo; e termina com momentos de descontração em uma das vinícolas da região saboreando um vinho espumante gelado.

ROTEIRO BÁSICO**1º dia: Pós-Congresso, 28 de julho**

Recepção às 19h00 no Aeroporto de Petrolina (PE)

2º dia: Pós-Congresso, 29 de julho

Traslado de Petrolina a Ourulândia (310 km) e visita à Toca dos Ossos

3º dia: Pós-Congresso, 30 de julho

Visita à Gruta dos Brejões

4º dia: Pós-Congresso, 31 de julho

Traslado à Laje dos Negros (130 km) e visita à Gruta do Convento

5º dia: Pós-Congresso, 01 de agosto

Visita à Toca da Boa Vista

6º dia: Pós-Congresso, 02 de agosto

Visita à Toca da Barriguda

7º dia: Pós-Congresso, 03 de agosto

Traslado à Petrolina (150 km) com passagem pelas Pontes do Sumidouro

8º dia: Pós-Congresso, 04 de agosto

Visita à Hidrelétrica de Sobradinho e uma vinícola da região e encerramento do roteiro à noite.

FOTO: RODRIGO LOPES FERREIRA



Vista aérea do karste na região de Brejões.



Gruta dos Brejões.

PRÉ-REQUISITOS

Saúde e condicionamento físico para caminhadas longas, com até 10 km por dia, em trilhas acidentadas com muitas descidas e subidas, com blocos e pedras soltas, temperaturas elevadas nos trechos fora das cavernas (30°C ou 86°F) e em estação do ano muito seca.

EQUIPAMENTOS DE USO PESSOAL

Uso obrigatório: calçado e macacão para espeleo, capacete com iluminação e cantil para água.

Uso recomendado: mochila de trilha, camisa de manga longa (proteção contra insetos), protetor solar, repelente para insetos e boné.

INCLUSO NO PACOTE

- Transporte com van e/ou carro aeroporto-visitas-aeroporto
- Ingressos nos atrativos
- 7 pernoites com café da manhã
- Alimentação: almoço, lanche de trilha e jantar todos os dias

NECESSIDADE

Idade mínima de 16 anos, desde que acompanhado dos pais ou responsável legal.

SITES

- [Cavernas, Carste e Patrimônio Espeleológico na Chapada Diamantina, Bahia, Brasil](#)
- [Toca da Boa Vista](#)
- [Gruta dos Brejões](#)
- [Gruta dos Brejões](#)
- [Hidrelétrica de Sobradinho](#)
- [Petroloina](#)
- [Vinícolas](#)

FLORESTA AMAZÔNICA E AS CAVERNAS EM MINÉRIO DE FERRO EM CARAJÁS (PA)

PREÇO (REAIS) R\$ 4.400,00

COORDENADORA

Elóa Carolina Vilela de Oliveira

Email: eloa.oliveira@vale.com

Telefone/WhatsApp: +55 31 9659 8231

DATAS

Pré-Congresso - PRE-22

Início 14 de julho de 2025, às 13h00,
no Aeroporto de Carajás (PA)

Fim 18 de julho de 2025, às 16h00, no
Aeroporto de Carajás (PA)

Pós-Congresso - POST-22

Início 28 de julho de 2025, às 13h00,
no Aeroporto de Carajás (PA)

Fim 01 de agosto de 2025, às 16h00,
no Aeroporto de Carajás (PA)

TIPO DE TRANSPORTE

Van para os passeios


Aeroportos utilizados:

- Belo Horizonte – CNF
- Carajás – CKS



A Floresta Nacional de Carajás apresenta múltiplos interesses: ambiental, extrativismo vegetal e mineral, é uma região gigantesca, inserida na floresta amazônica, com um relevo belamente acidentado possui a maior extração de minério de ferro do planeta. Nas litologias ferríferas de Carajás, as cavernas abrigam elevada riqueza de espécies especializadas e de distribuição restrita – os troglóbios – e apresentam bio espeleogênese, minerais e espeleotemas únicos.

FOTO: JOSÉ AIRTON LABEGLINI



ROTEIRO BÁSICO

1º dia: Pré-Congresso, 14 de julho – Pós-Congresso, 28 de julho
Recepção no Aeroporto de Carajás às 13h00, tanto no pré-Congresso quanto no pós-Congresso; visita ao parque BioParque.

2º dia: Pré-Congresso, 15 de julho – Pós-Congresso, 29 de julho
Visita às cavernas ferríferas na Serra Norte; observação de aves, incluindo gavião-real (*Harpia harpyja*) uma das mais imponentes e ameaçadas aves de rapina existentes no Brasil.

3º dia: Pré-Congresso, 16 de julho – Pós-Congresso, 30 de julho
Visita à Serra Pelada, o maior garimpo de ouro do mundo, localizado no município de Curionópolis; visita às cavernas ferríferas da Serra Leste.

4º dia: Pré-Congresso, 17 de julho – Pós-Congresso, 31 de julho
Visita à mina de S11D e cavernas do entorno, incluindo a caverna Labirinto de Máfica, a maior caverna ferrífera do mundo com vestígios de ocupação da fauna Pleistocênica.

5º dia: Pré-Congresso, 18 de julho – Pós-Congresso, 01 de agosto
Visita ao Parque Nacional dos Campos Ferruginosos, a área protegida que concentra a maior densidade de cavernas ferríferas do mundo.

Encerramento do roteiro às 16h00 no Aeroporto de Carajás, tanto no pré-Congresso quanto no pós-Congresso



Caverna Vale da Lua.

PRÉ-REQUISITOS

Saúde e condicionamento físico para caminhadas curtas e médias, com até 2 km por dia, em trilhas abertas na floresta e no interior de cavernas, temperaturas elevadas nos trechos fora das cavernas (38°C ou 100,4°F).

EQUIPAMENTOS DE USO PESSOAL

Como a proposta envolve visitação a cavernas e paisagens ferríferas não turísticas, é recomendável que o participante traga equipamento de espeleologia completo (macacão, bota, capacete, lanterna e luvas).

Uso obrigatório de perneiras (serão fornecidas)

Uso recomendado: mochila de trilha, camisa de manga longa (proteção contra insetos), protetor solar, repelente para insetos e boné.

INCLUSO NO PACOTE

- Transporte com van e/ou carro aeroporto-visitas-aeroporto
- Ingressos nos atrativos
- 4 pernoites com café da manhã e jantar
- Alimentação: lanche de trilha

NECESSIDADE

Idade mínima de 18 anos.

SITES

- [FLONA de Carajás](#)
- [BioParque Vale Amazônia](#)
- [PARNA Campos Ferruginoso](#)

PREÇO (REAIS) R\$ 5.500,00

COORDENADORES**Euricy Barros ou Nathasha Monteiro**Amazon Express Viagens e Turismo
Email: reservas@amazonexplorers.com.br

Telefone/WhatsApp (Euricy): +55 92 99126-1700

Telefone/WhatsApp (Nathasha): +55 92 99135-0684

DATAS**Pré-Congresso - PRE-23**

Início: 15 de julho de 2025, às 08h00, no Hotel Ibis Styles Manaus (AM)

Fim: 19 de julho de 2025 às 09h00, no Hotel Ibis Styles Manaus (AM)

Pós-Congresso - POST-23

Início 28 de julho de 2025, às 08h00, no Hotel Ibis Styles Manaus (AM)

Fim 01 de agosto de 2025, às 14h00, no Hotel Ibis Styles Manaus (AM)

TIPO DE TRANSPORTE

Van para os passeios e translados e barcos nas vias fluviais.

Aeroportos utilizados:

- Belo Horizonte – CNF
- Manaus – MAO



Experiências Amazônicas - imagine uma cidade dentro da Floresta Amazônica, à beira de um rio. Esta cidade existe, se chama "Manaus": é a capital do estado do Amazonas. A cidade é cercada de água, tendo como principal via o gigante Rio Negro, que deságua no Rio Solimões e forma o Rio Amazonas. Manaus é um destino para visitar com tempo e ter-se uma noção ampla da cidade e arredores, sentir um pouco da atmosfera natural e ficar, de fato, junto à floresta, dividindo sua estadia entre a cidade e a selva, em uma mesma viagem, incluindo desde circuitos históricos e culturais a interessantes experiências gastronômicas. A partir de Manaus é possível subir e descer os rios, admirar os tons verdes da floresta, sentir o aroma das frutas tropicais e conhecer as maravilhas desse paraíso ecológico.

Em Presidente Figueiredo, distante 130 km de Manaus, uma caminhada de 2,3 km no meio da Floresta Amazônica possibilita um banho refrescante na ressurgência da Caverna Refúgio do Maruaga ou na cascata que cai em frente à boca da Gruta da Judeia.

Como este roteiro está terceirizado com a Amazon Express Viagens e Turismo, nem todas as visitas são exclusivas ao Grupo do 19th ICS.

ROTEIRO BÁSICO DE PRE-23**1º dia: Pré-Congresso, 15 de julho**

Recepção no Hotel Ibis Styles Manaus, em Manaus às 8h00.

08h30 - City Tour na cidade

Parada para almoço (não incluso no pacote)

14h00 - Visita ao MUSA (Museu da Amazônia).

2º dia: Pré-Congresso, 16 de julho

08h30-Tour Experiência Amazônica, com visita à Plataforma

Flutuante de Contemplação de Botos (golfinhos de água doce), apreciação do encontro das águas (Rio Negro - Águas escuras e Rio Solimões - águas barrentas), visita a uma comunidade indígena, visita ao Parque Ecológico Janauari, contemplação da fauna e flora amazônicas.

3º dia: Pré-Congresso, 17 de julho

07h00 - Tour Presidente Figueiredo (130 km) para visita às cavernas areníticas da região: Caverna Refúgio do Maruaga, Gruta da Judeia, Gruta Palácio Galo da Serra e Gruta da Onça.

4º dia: Pré-Congresso, 18 de julho

08h30 - Tour Sabores da Amazônia e Bosque da Ciência - inicia com uma visita na Fábrica da Bombons Finos da Amazônia (bombons de sabores exóticos), visita ao Instituto Nacional de Pesquisas da Amazônia (INPA), seguido degustação de sorvetes dos mais variados sabores de frutas da região. Tarde livre



Caverna Judeia.

FOTO: RICARDO MARTINELLI



16h30 - Apresentação para Tour Noturno de observação de jacarés.

5º dia: Pré-Congresso, 19 de julho

Encerramento do roteiro após o café da manhã no hotel, às 09h00

ROTEIRO BÁSICO DE POST-23

1º dia: Pré-Congresso, 15 de julho

Recepção no Hotel Ibis Styles Manaus, em Manaus às 8h00.

08h30 - City Tour na cidade

Parada para almoço (não incluso no pacote)

14h00 - Visita ao MUSA (Museu da Amazônia).

2º dia: Pré-Congresso, 16 de julho

08h30-Tour Experiência Amazônica, com visita à Plataforma Flutuante de Contemplação de Botos (golfinhos de água doce), apreciação do encontro das águas (Rio Negro - Águas escuras e Rio Solimões - águas barrentas), visita a uma comunidade indígena, visita ao Parque Ecológico Janauari, contemplação da fauna e flora amazônicas.

3º dia: Pré-Congresso, 17 de julho

07h00 - Tour Presidente Figueiredo (130 km) para visita às cavernas areníticas da região: Caverna Refúgio do Maroaga, Gruta da Judeia, Gruta Palácio Galo da Serra e Gruta da Onça.

4º dia: Pré-Congresso, 18 de julho

08h30 - Tour Sabores da Amazônia e Bosque da Ciência - inicia com uma visita na Fábrica da Bombons Finos da Amazônia (bombons de sabores exóticos), visita ao Instituto Nacional de Pesquisas da Amazônia (INPA), seguido degustação de sorvetes dos mais variados sabores de frutas da região. Tarde livre
16h30 - Apresentação para Tour Noturno de observação de jacarés.

5º dia: Pré-Congresso, 19 de julho

Encerramento do roteiro após o café da manhã no hotel, às 09h00

PRÉ-REQUISITOS

Saúde e condicionamento físico para caminhadas curtas e médias, com até 3 km por dia, em trilhas abertas na floresta, temperaturas elevadas nos trechos fora das cavernas (até 30°C ou 86°F).

EQUIPAMENTOS DE USO PESSOAL

Bota de caminhada e capacete com iluminação para o dia de visita às cavernas.

Uso recomendado: mochila de trilha, roupa de banho, camisa de manga longa (proteção contra insetos), protetor solar, repelente para insetos e chapéu ou boné, para caminhadas nas trilhas da floresta.

INCLUSO NO PACOTE

- Transporte com van hotel-aeroporto-visitas
- Ingressos nos atrativos
- Transporte em barco nas vias fluviais
- 4 pernoites com café da manhã
- Alimentação: dois almoços e água mineral nas caminhadas

NECESSIDADE

Idade mínima de 12 anos, desde que acompanhado dos pais ou responsável legal

SITES

- [Turismo em Manaus](#)
- [Cataratas de Presidente Figueiredo](#)
- [Grutas de Presidente Figueiredo](#)
- [Encontro das águas](#)



PREÇO (REAIS) R\$ 3.900,00

COORDENADOR**Padoan de Sá Godinho**Email: lucaspsgodinho@gmail.com

Telefone/WhatsApp: +55 11 94110 4546

DATAS**Pré-Congresso - PRE-25**Início 13 de julho de 2025, às 09h00,
no Aeroporto de Brasília (DF)Fim 19 de julho de 2025, às 16h00, no
Aeroporto de Brasília (DF)**TIPO DE TRANSPORTE**Van e/ou carros de passeio em
deslocamento a partir do aeroporto de
Brasília e na região de São Desidério.

Aeroportos utilizados:

- Belo Horizonte – CNF
- Brasília – BSB



Cavernas gigantescas, conjuntos de espeleotemas raros, os maiores lagos e salões subterrâneos do Brasil, fenômenos hidrológicos únicos e uma história geológica que remonta a mais de 40 milhões de anos: essas são algumas das características que definem o carste de São Desidério. Em meio à paisagem de um extenso planalto recoberto por arenitos e vegetação do tipo Cerrado (savana brasileira), belas dolinas com paredes verticais em calcário de até 70-90 m de altura conduzem a um imponente sistema de cavernas e rios subterrâneos, como um oásis em meio ao sertão (semi deserto do nordeste brasileiro). Na cidade de São Desidério ficaremos hospedados em uma pousada ecológica aconchegante, com espaço para piscina e ampla área aberta com jardim. Três sistemas de cavernas serão explorados durante nossa visita (João Rodrigues, Manoel Lopes e Cânion da Beleza). Haverá dois dias de travessias longas e mais intensas em cavernas, que certamente terão duração de um dia completo de exploração, incluindo trechos importantes de natação (com boia), descidas à dolinas com técnicas verticais, transposição de grandes salões com pilhas de blocos de abatimento e rastejamentos sobre lama, areia ou blocos. Serão intercalados dias com atividade física menos intensa, com visitas a sítios geológicos e arqueológicos, belas paisagens cársticas e recreação aquática nos rios locais para descanso e preparação para uma nova travessia mais intensa no dia seguinte. Ao longo de todos esses roteiros, serão discutidas curiosidades sobre a história das explorações espeleológicas da região, a cultura e os saberes dos moradores locais e a evolução geológica das cavernas e do relevo.

ROTEIRO BÁSICO**1º dia: Pré-Congresso, 13 de julho**

Recepção no Aeroporto Internacional de Brasília (DF), às 09h00, seguida de traslado terrestre até a cidade de São Desidério (600 km).

2º dia: Pré-Congresso, 14 de julho

Visita aos campos de lapiás em calcário, Parque Municipal da Lagoa Azul, Gruta do Catão, almoço com culinária tradicional, nascente rítmica do João Baio e mirante da dolina do Buraco do Inferno.

3º dia: Pré-Congresso, 15 de julho

Travessia da Caverna Buraco do Inferno da Lagoa do Cemitério (dia todo).

4º dia: Pré-Congresso, 16 de julho

Visita ao Cânion da Beleza, pinturas rupestres, Grutão da Beleza e recreação aquática às margens do rio Grande.

5º dia: Pré-Congresso, 17 de julho

Travessia da Caverna Garganta do Bacupari (dia todo).

6º dia: Pré-Congresso, 18 de julho

Visita às cavernas Sopradeira e Manoel Lopes (dia todo).

7º dia: Pré-Congresso, 19 de julho

Traslado terrestre para Brasília (600 km, 8h de viagem) e encerramento do roteiro no Aeroporto, às 16h00.



Caverna Garganta do Bacupari.

FOTO: LUCAS PADOAN



Caverna Buraco do Inferno da Lagoa do Cemitério.

PRÉ-REQUISITOS

Preparo físico para caminhadas ao ar livre, com duração máxima de 1 hora fora das cavernas, por trilhas em meio à floresta, com nível de dificuldade fácil a médio, em temperaturas de 30-40°C (86-104°F) e estação climática seca. Disposição para travessias dentro de cavernas com duração entre 4-8h, com temperatura do ar e da água entre 25-27°C (77-81°F).

EQUIPAMENTOS DE USO PESSOAL

Uso obrigatório: calçado fechado para trilha/caverna, capacete com iluminação elétrica (*headlamp*), iluminação reserva e baterias reserva (autonomia de até 10h dentro da caverna), equipamento completo para espeleologia vertical e conhecimento das técnicas básicas de acesso por corda (*single rope techniques*), calça comprida ou macacão leve de espeleologia, perneira (fornecida pela organização) e mochila para espeleologia.

Uso recomendado: chapéu/boné, protetor solar e repelente para insetos.

INCLUSO NO PACOTE

- Transporte com van e/ou carro no traslado aeroporto-visitas-aeroporto.
- Ingressos nos atrativos
- 6 pernoites com café da manhã incluso.

- Alimentação: almoço, lanche de trilha e janta todos os dias.
- Perneira.
- Aos interessados, poderão ser alugados kits de espeleologia vertical, mediante aviso com antecedência.

NECESSIDADE

Idade mínima de 16 anos, desde que acompanhado dos pais ou responsável legal.

SITES

- [Parque Municipal da Lagoa Azul](#)
- [São Desidério turismo](#)
- [Relatos de expedição – Blog Terrasub](#)